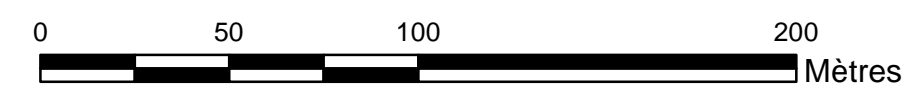
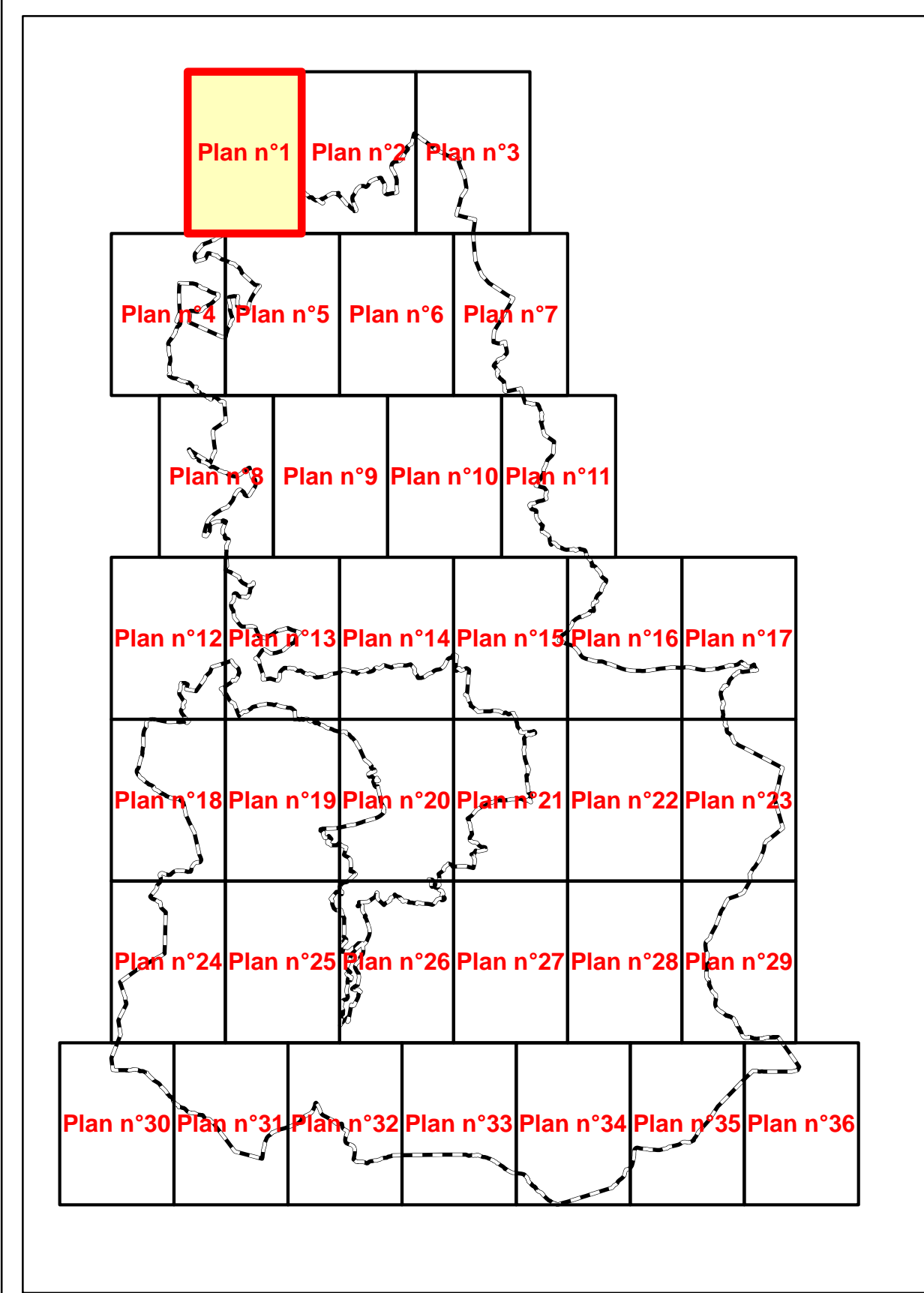


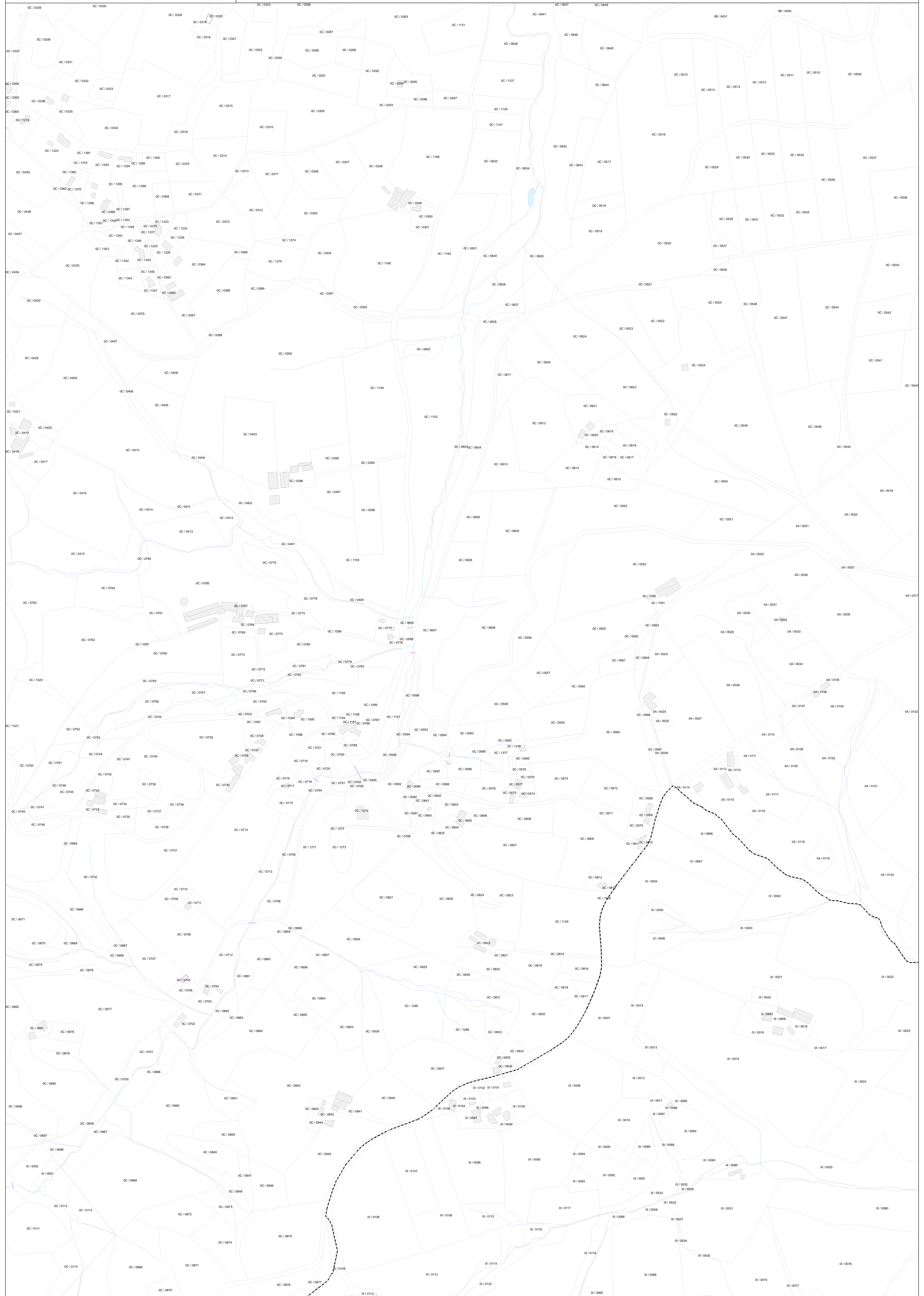
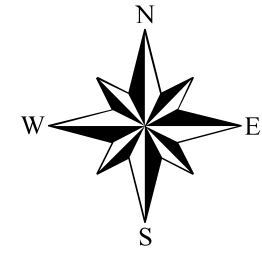


Indice	Dates	Modifications	Dessiné	Contrôlé
a	28/03/2017	Emission du plan	JCT	BBN


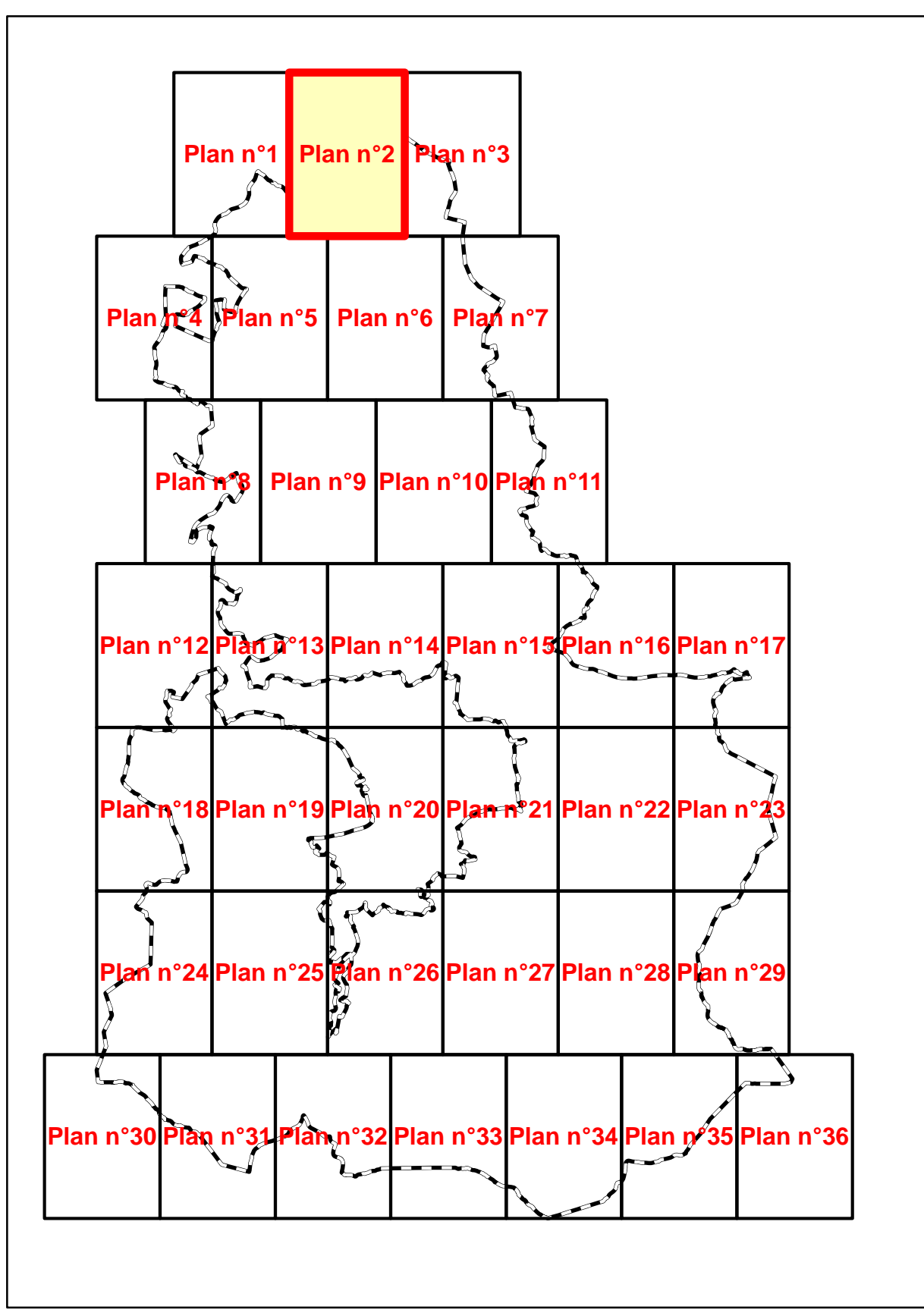


**Légende**

- Emprises libres d'accès pour l'entretien des écoulements
- Emprises nécessaires pour des aménagements pluviaux
- Zonage bassin versant sensible






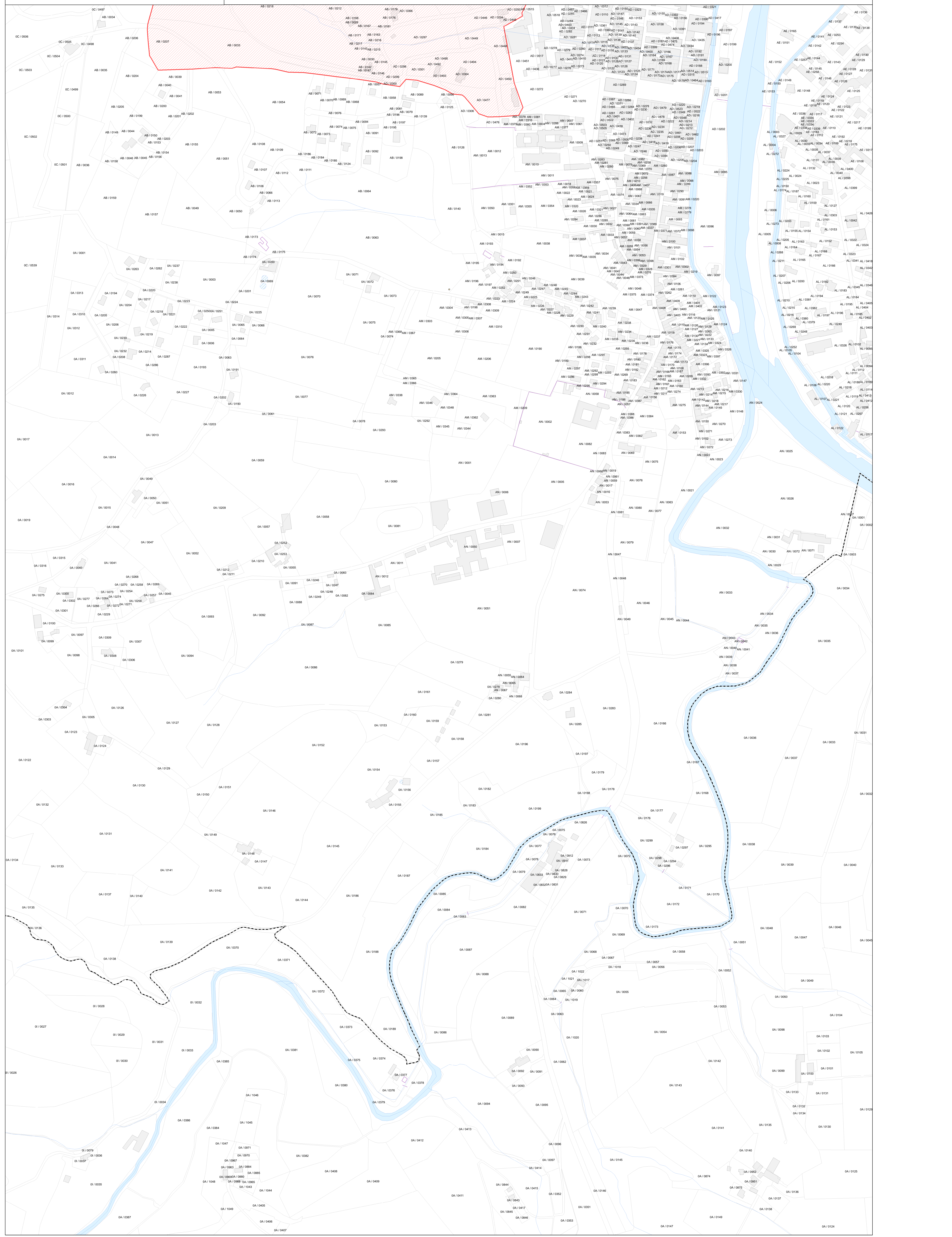


**Légende**


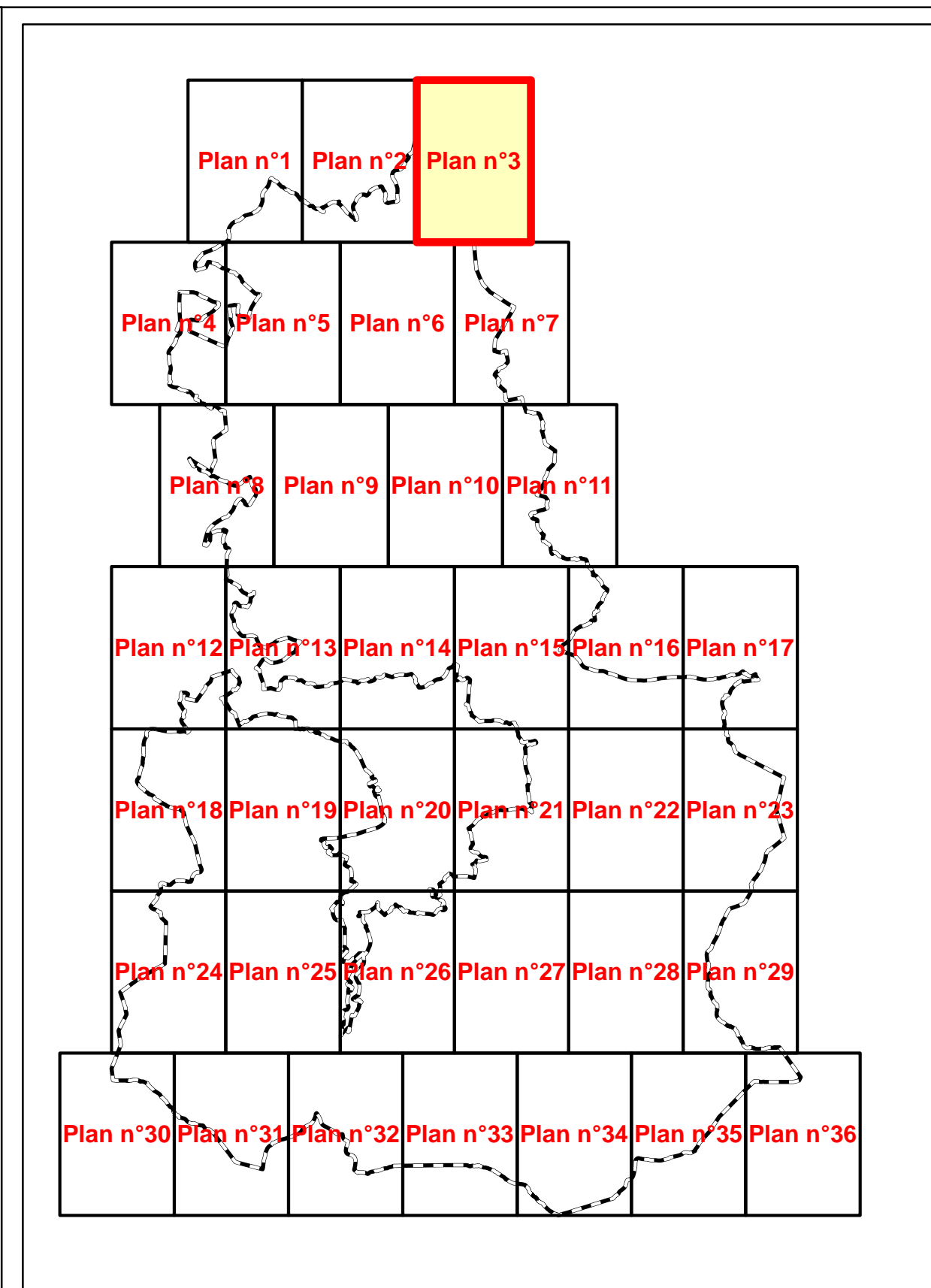
- Emprises libres d'accès pour l'entretien des écoulements
- Emprises nécessaires pour des aménagements pluviaux
- Zonage bassin versant sensible



Indice	Dates	Modifications	Dessiné	Contrôlé
a	28/03/2017	Emission du plan	JCT	BBN






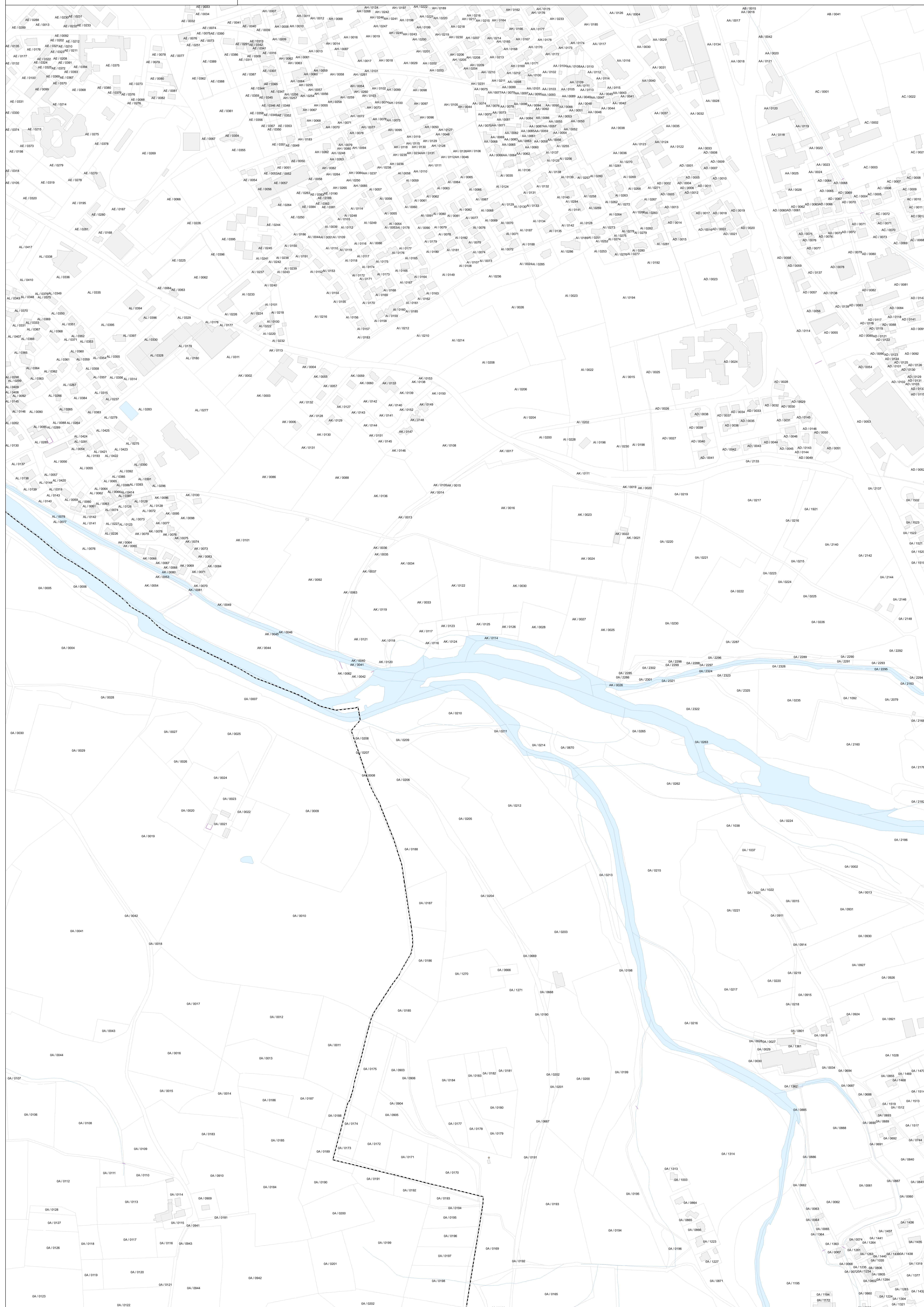


**Légende**

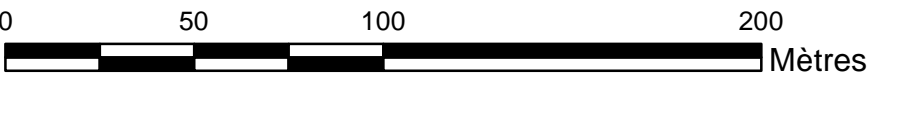
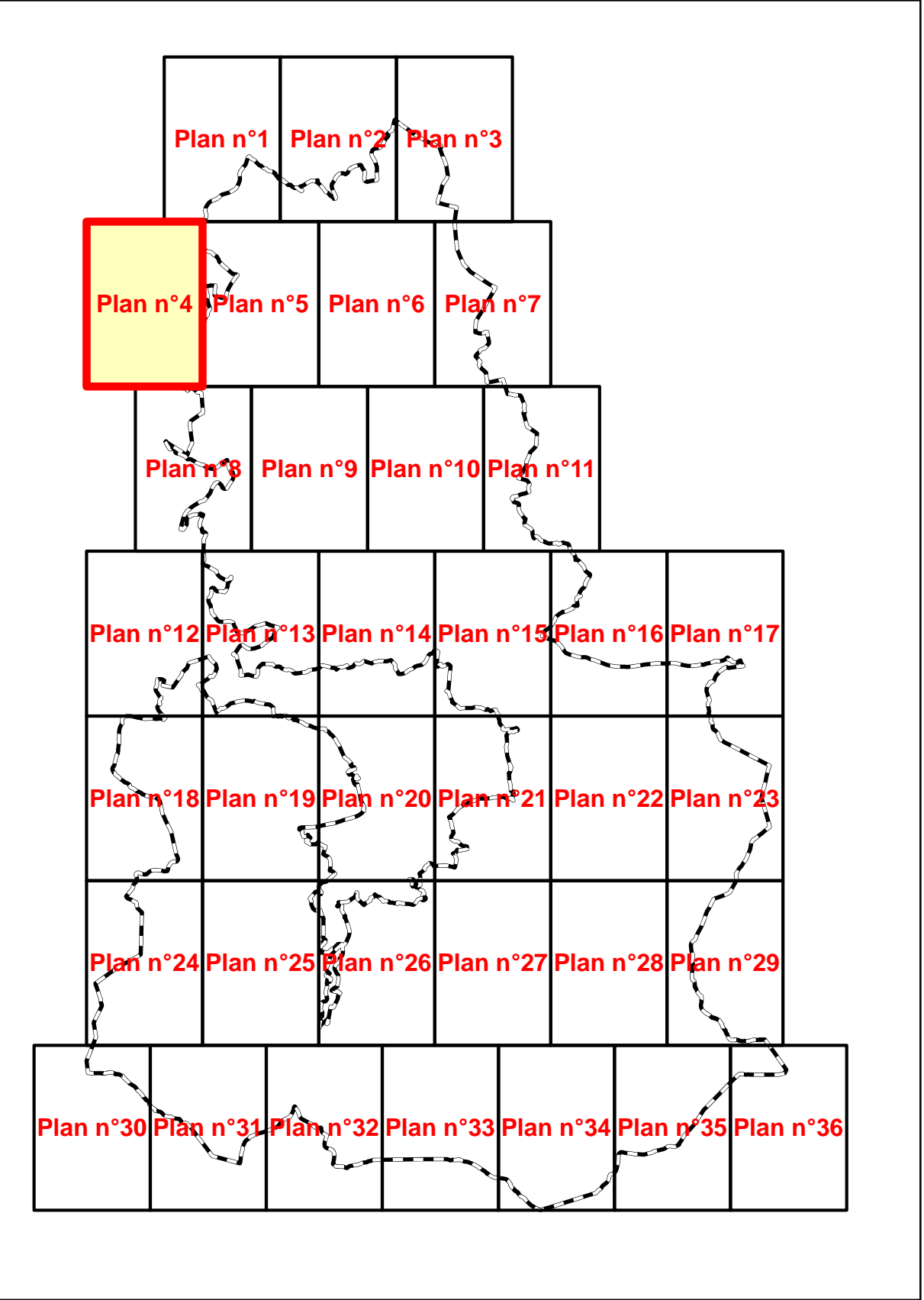
- Emprises libres d'accès pour l'entretien des écoulements
- Emprises nécessaires pour des aménagements pluviaux
- Zonage bassin versant sensible



Indice	Dates	Modifications	Dessiné	Contrôlé
a	28/03/2017	Emission du plan	JCT	BBN






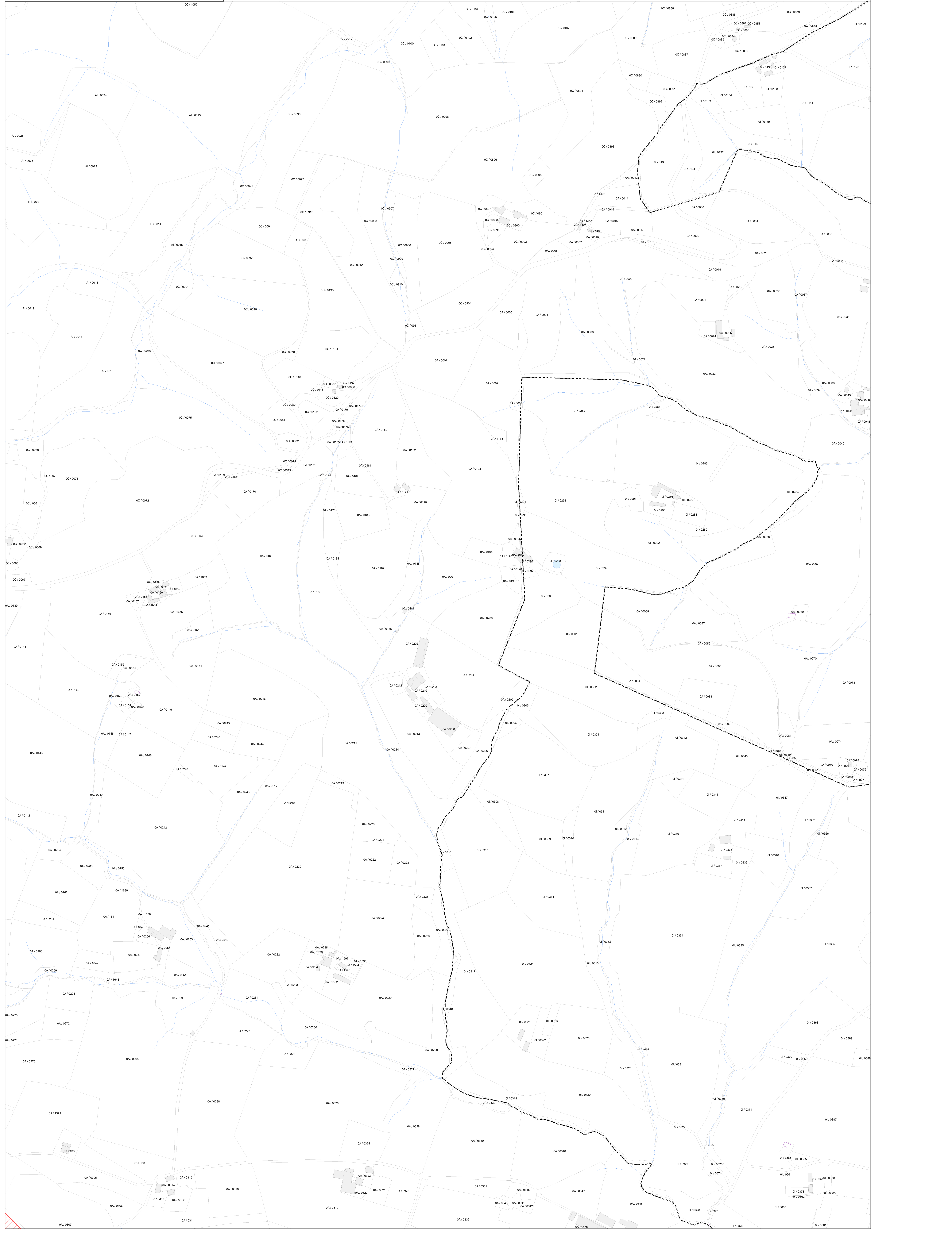


**Légende**

- Emprises libres d'accès pour l'entretien des égoulements
- Emprises nécessaires pour des aménagements pluviaux
- Zonage bassin versant sensible

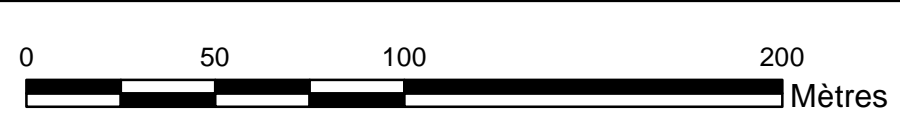
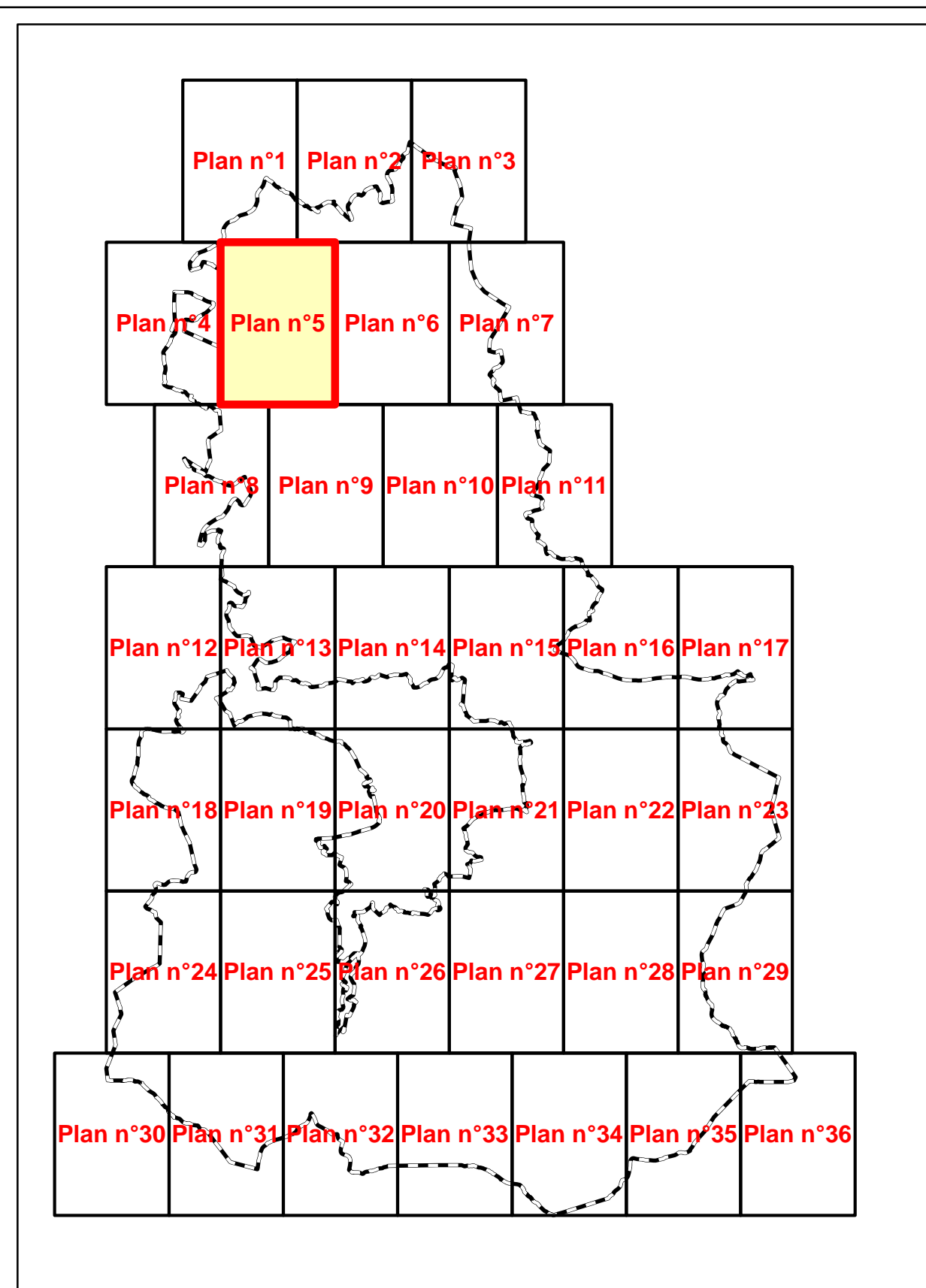


Indice	Dates	Modifications	Dessiné	Contrôlé
a	28/03/2017	Emission du plan	JCT	BBN



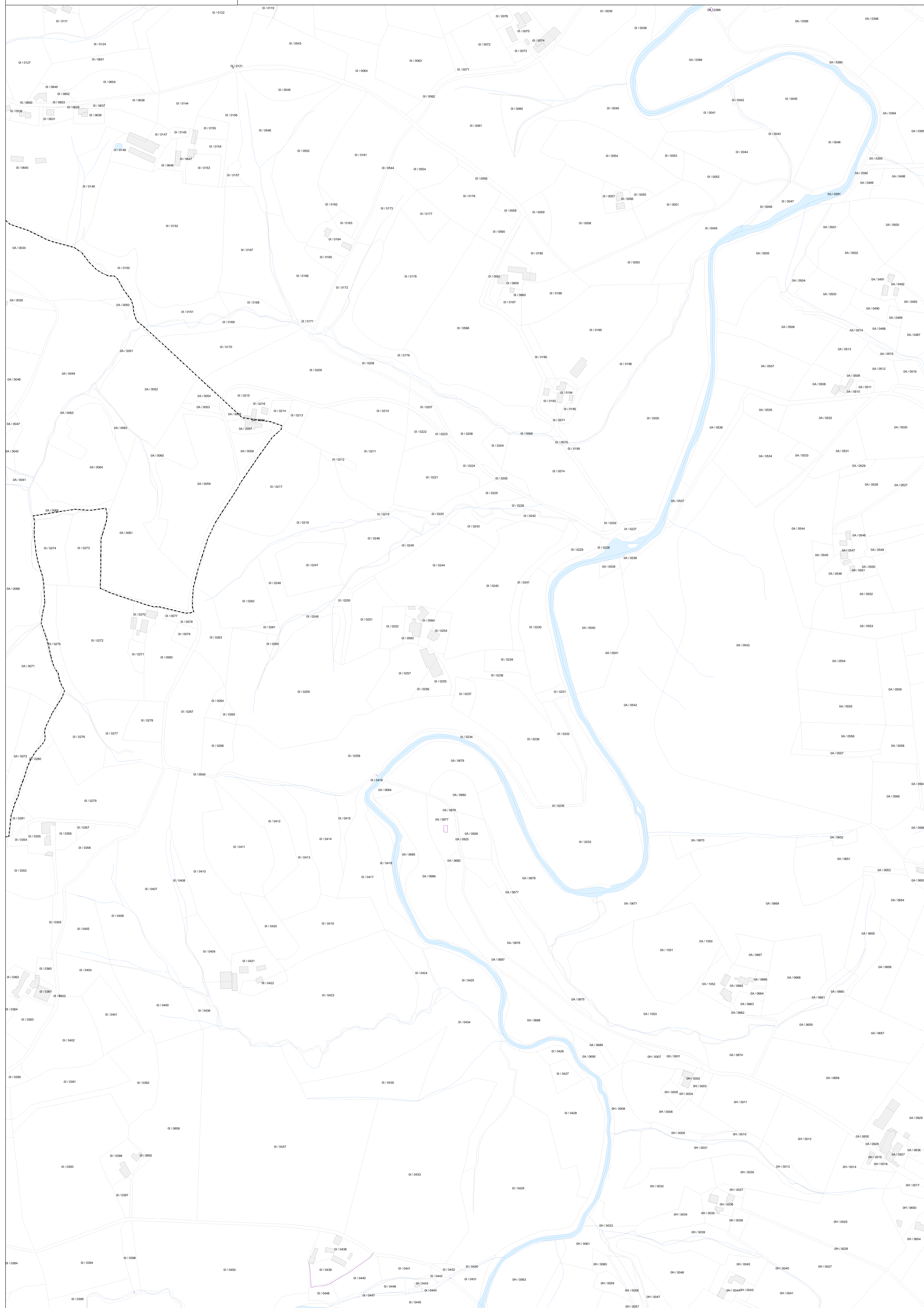
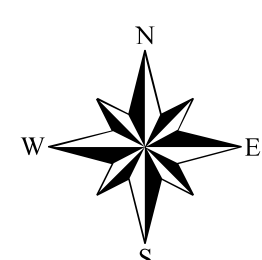


Indice	Dates	Modifications	Dessiné	Contrôle
a	28/03/2017	Emission du plan	JCT	BBN

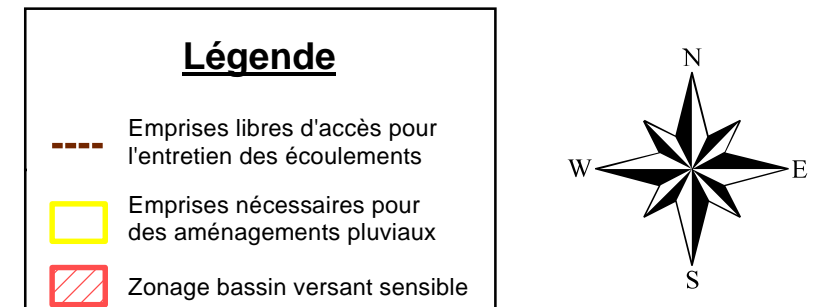

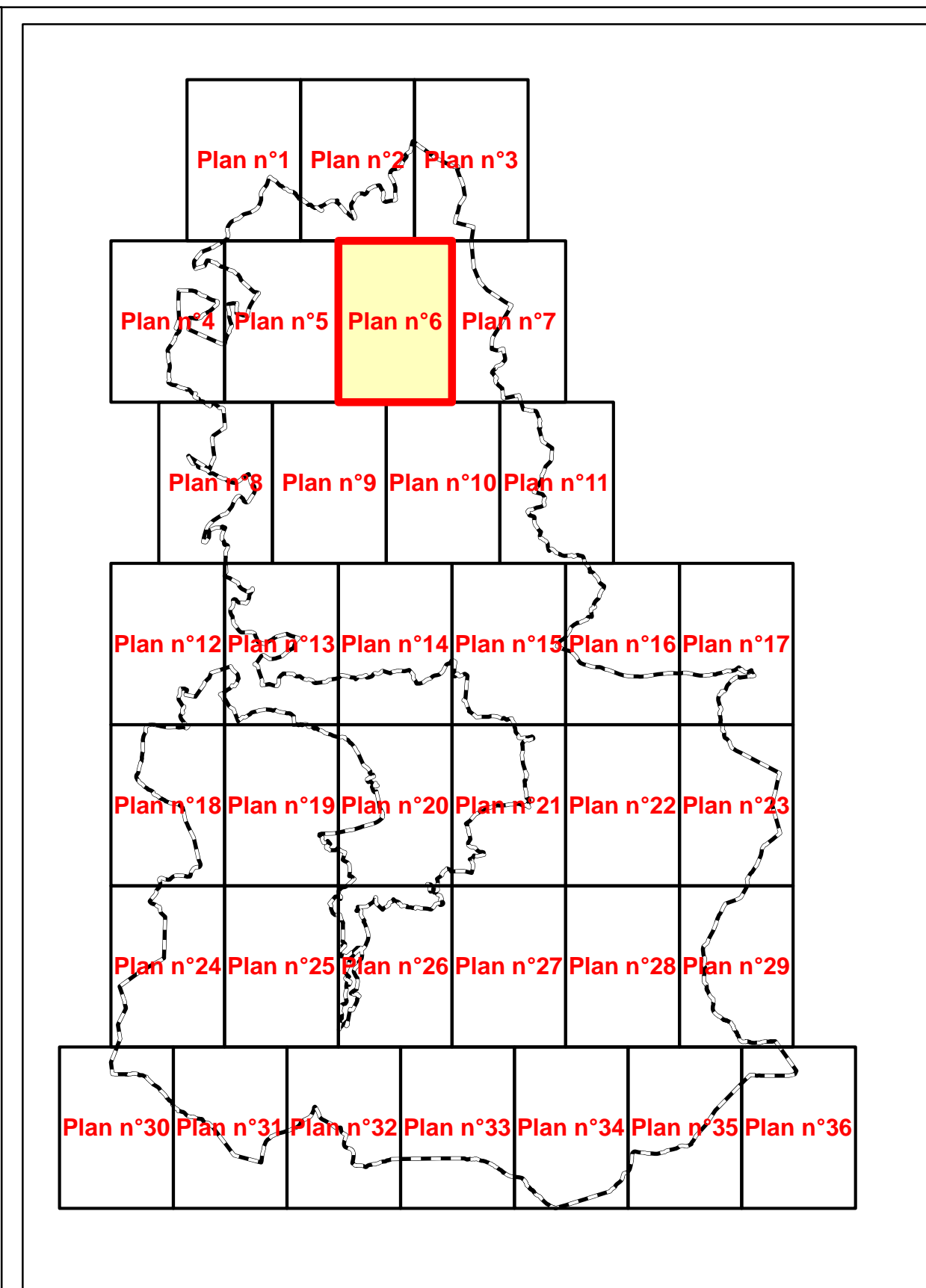


**Légende**

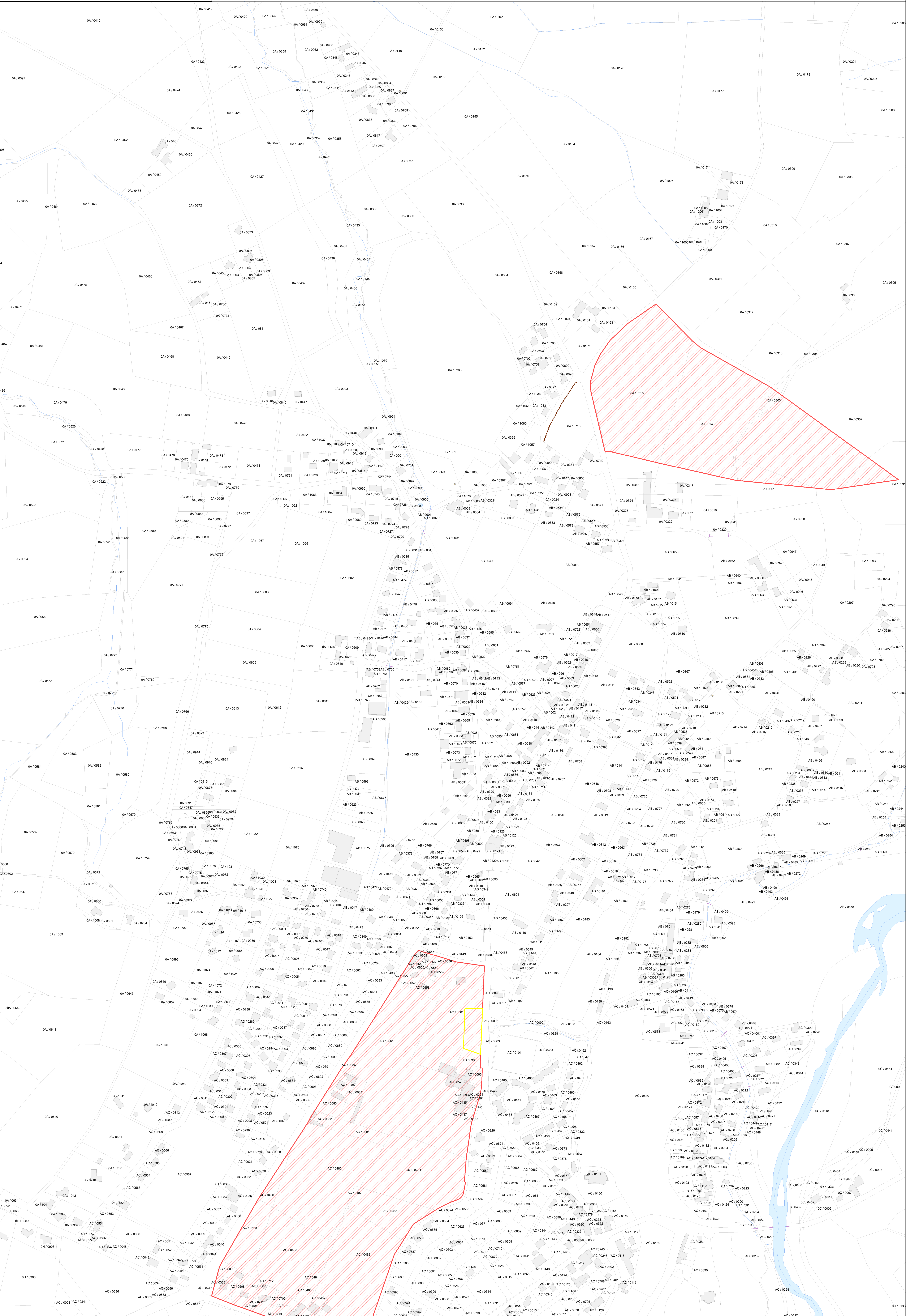
- Emprises libres d'accès pour l'entretien des équipements
- Emprises nécessaires pour des aménagements pluviaux
- Zonage bassin versant sensible




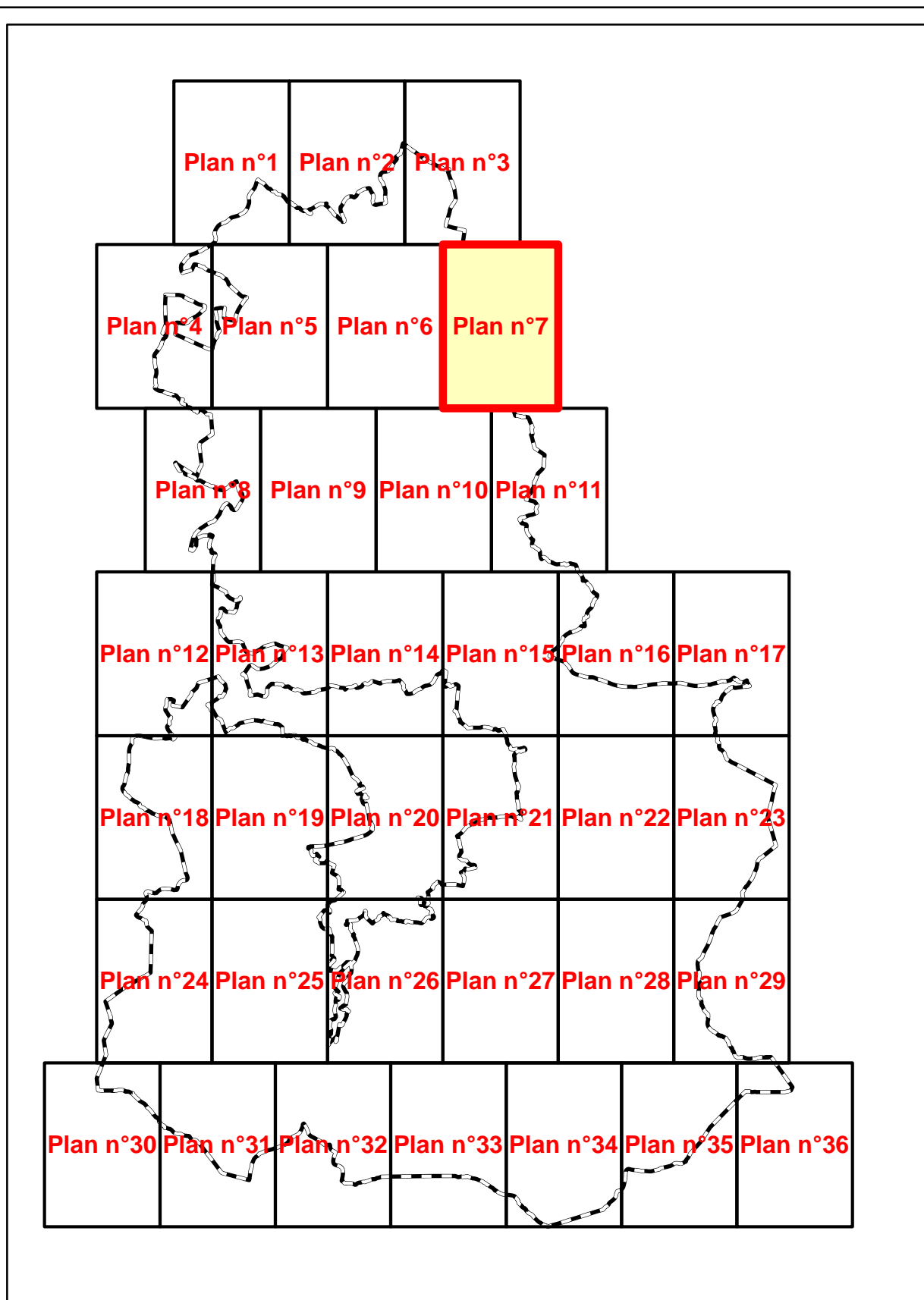




Indice	Dates	Modifications	Dessiné	Contrôle
a	28/03/2017	Emission du plan	JCT	BBN






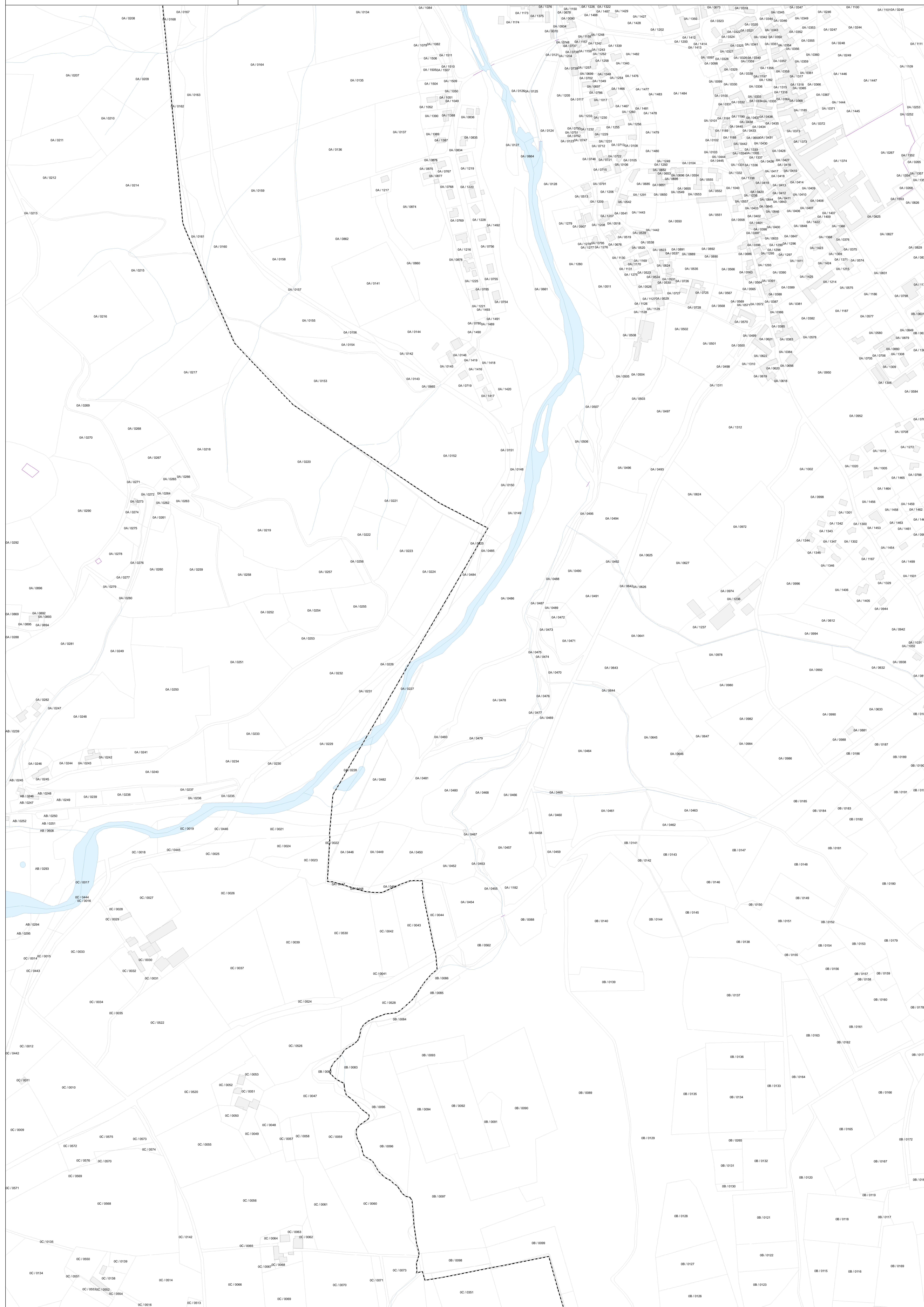


**Légende**

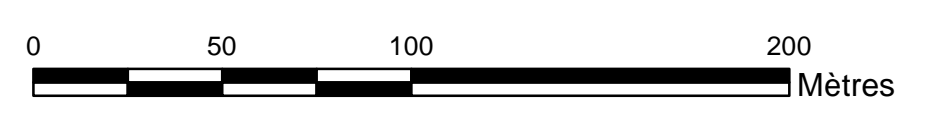
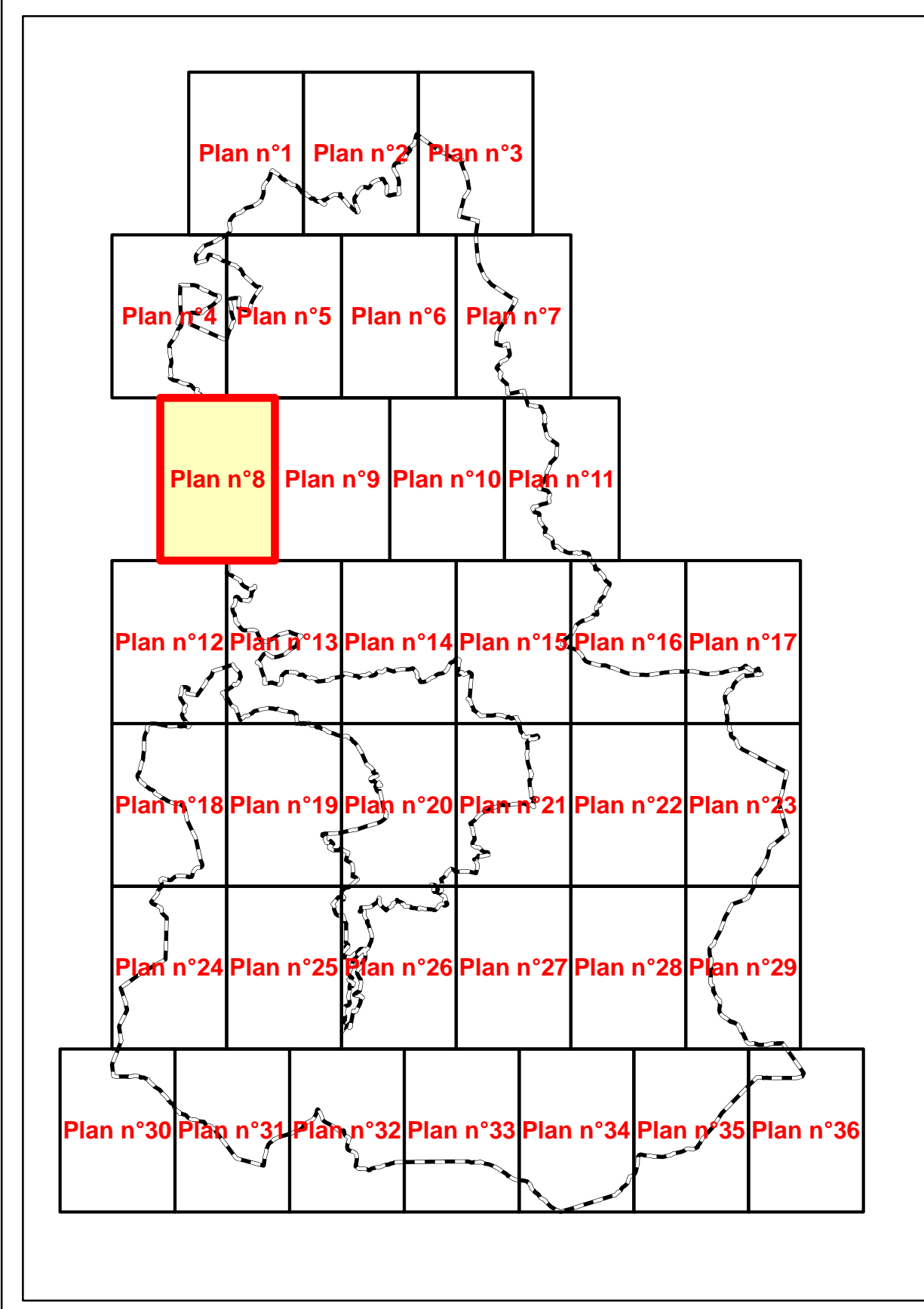
- Emprises libres d'accès pour l'entretien des égoulements
- Emprises nécessaires pour des aménagements pluviaux
- Zonage bassin versant sable



Indice	Dates	Modifications	Dessiné	Contrôlé
a	28/03/2017	Emission du plan	JCT	BBN

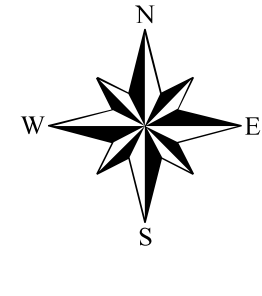




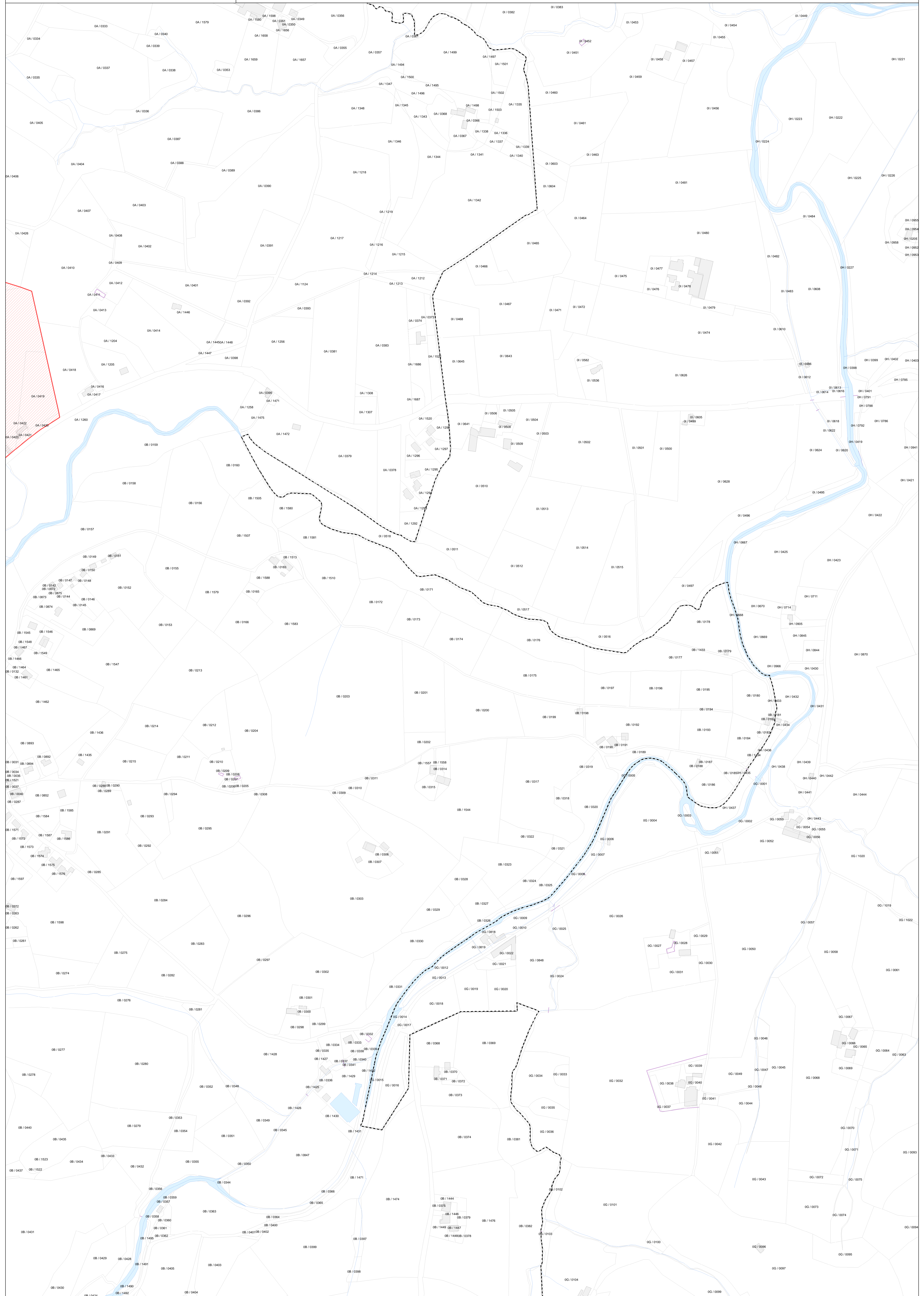


**Légende**

- Emprises libres d'accès pour l'entretien des égoulements
- Emprises nécessaires pour des aménagements pluviaux
- Zonage bassin versant sensible



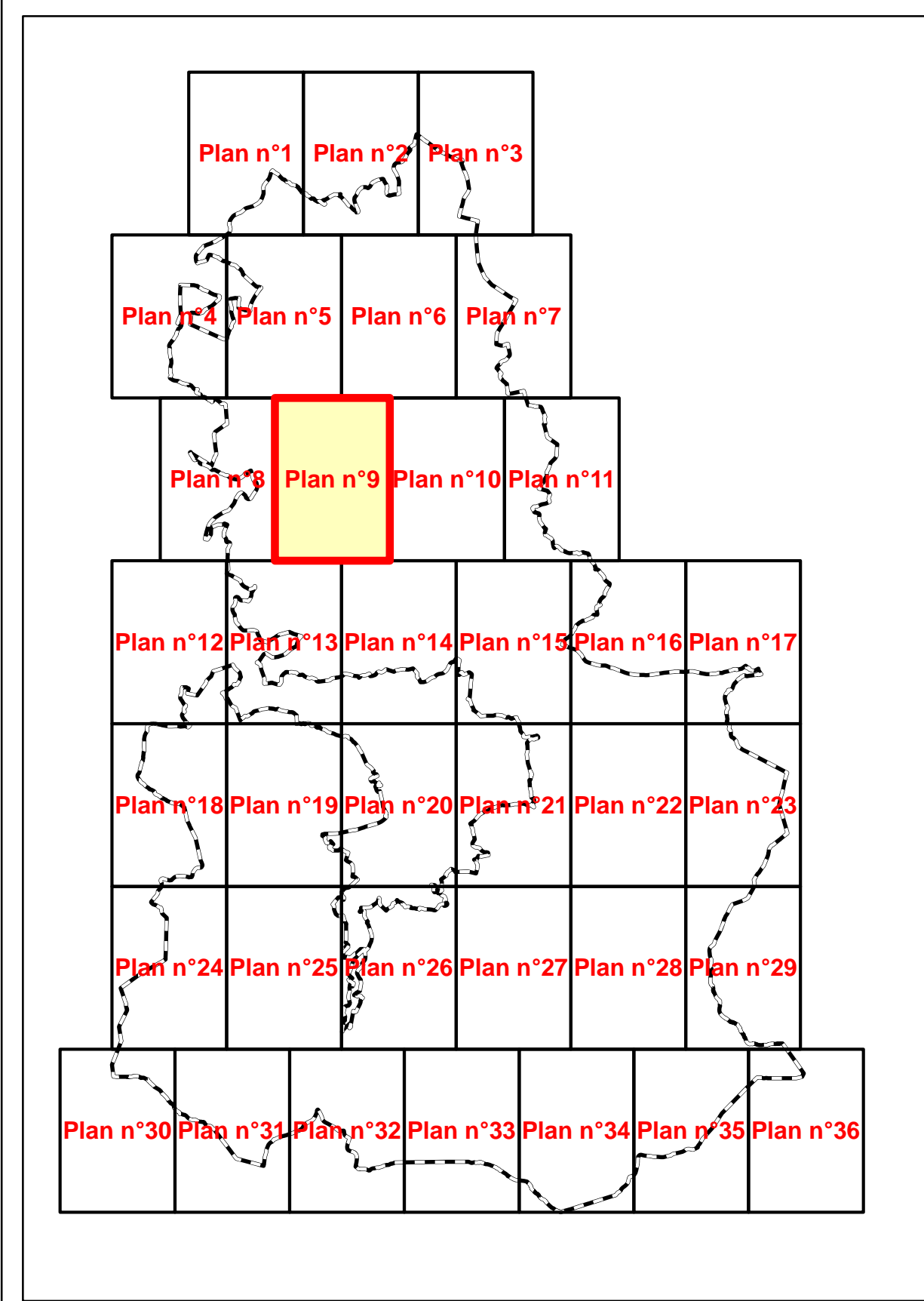
Indice	Dates	Modifications	Dessiné	Contrôlé
a	28/03/2017	Emission du plan	JCT	BBN



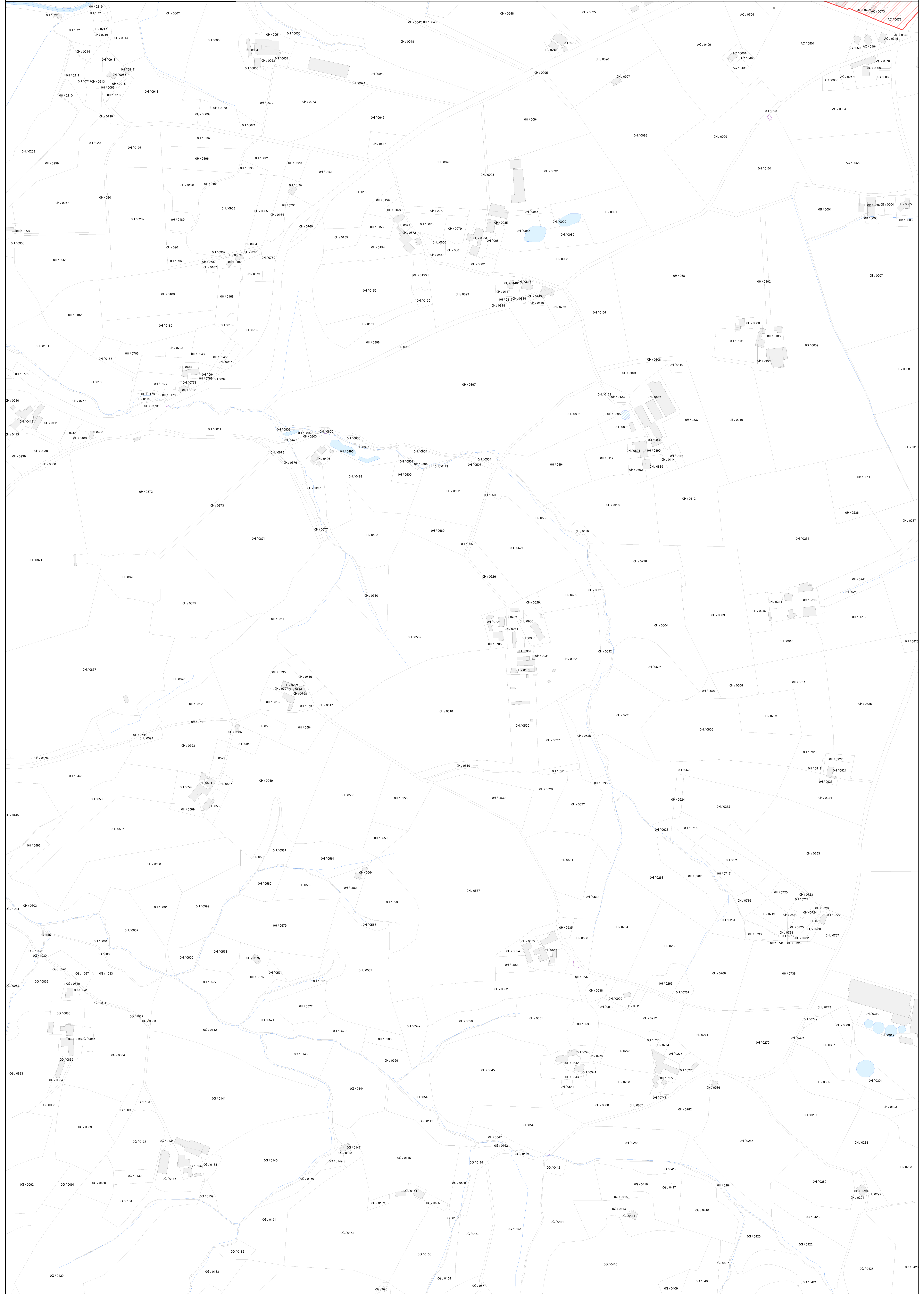
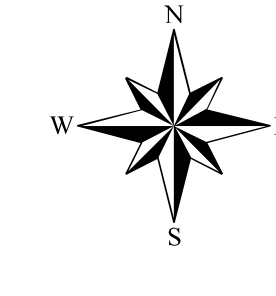




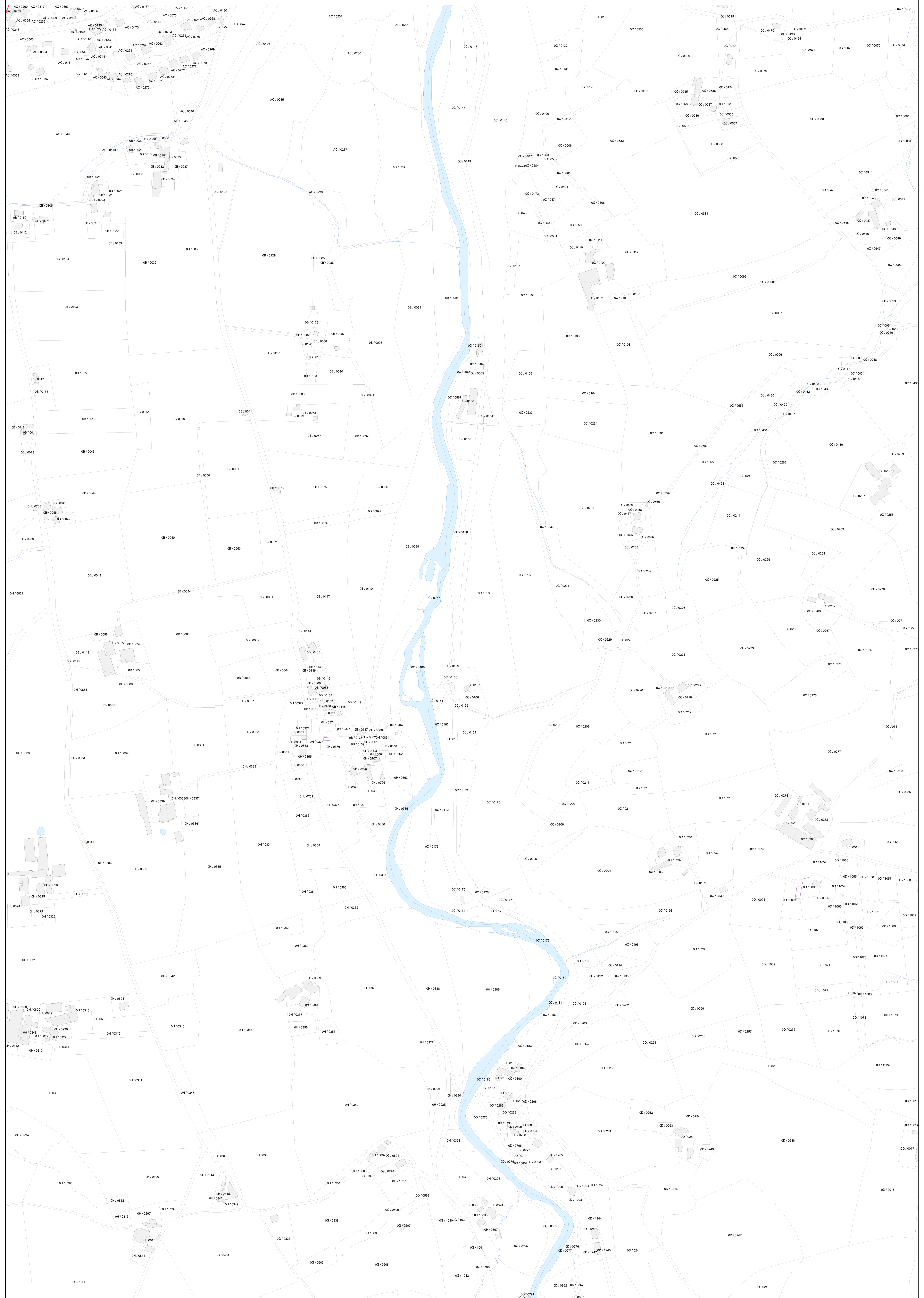
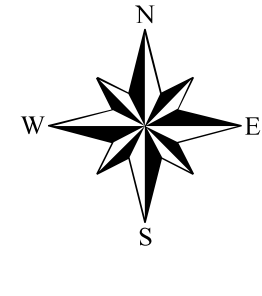
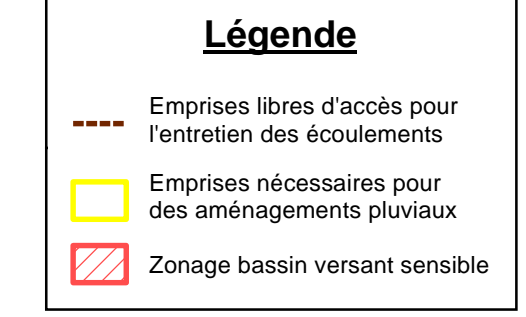
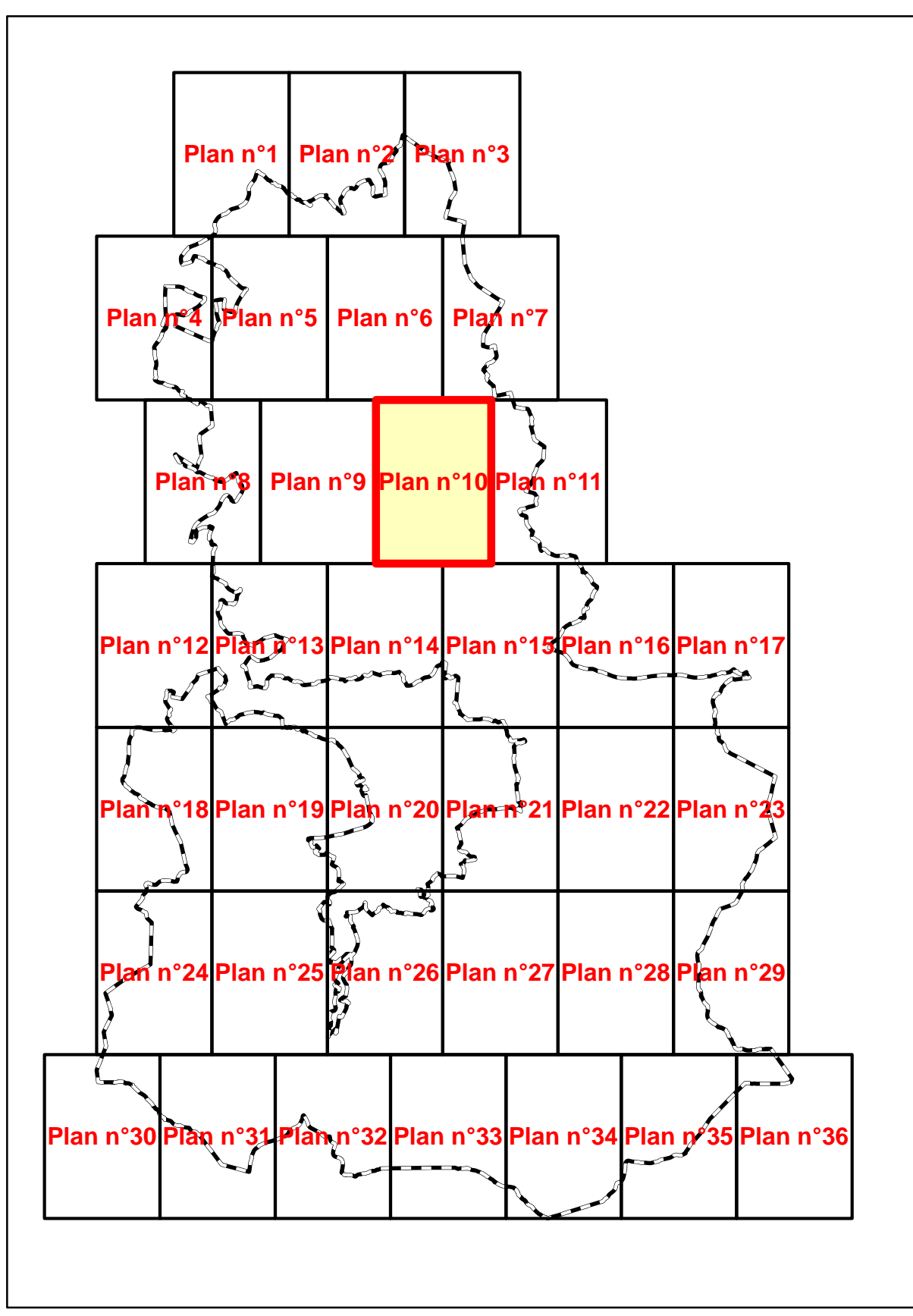
Indice	Dates	Modifications	Dessiné	Contrôle
a	28/03/2017	Emission du plan	JCT	BBN



- Légende**
- Emprises libres d'accès pour l'entretien des écoulements
  - Emprises nécessaires pour des aménagements pluviaux
  - Zonage bassin versant sable


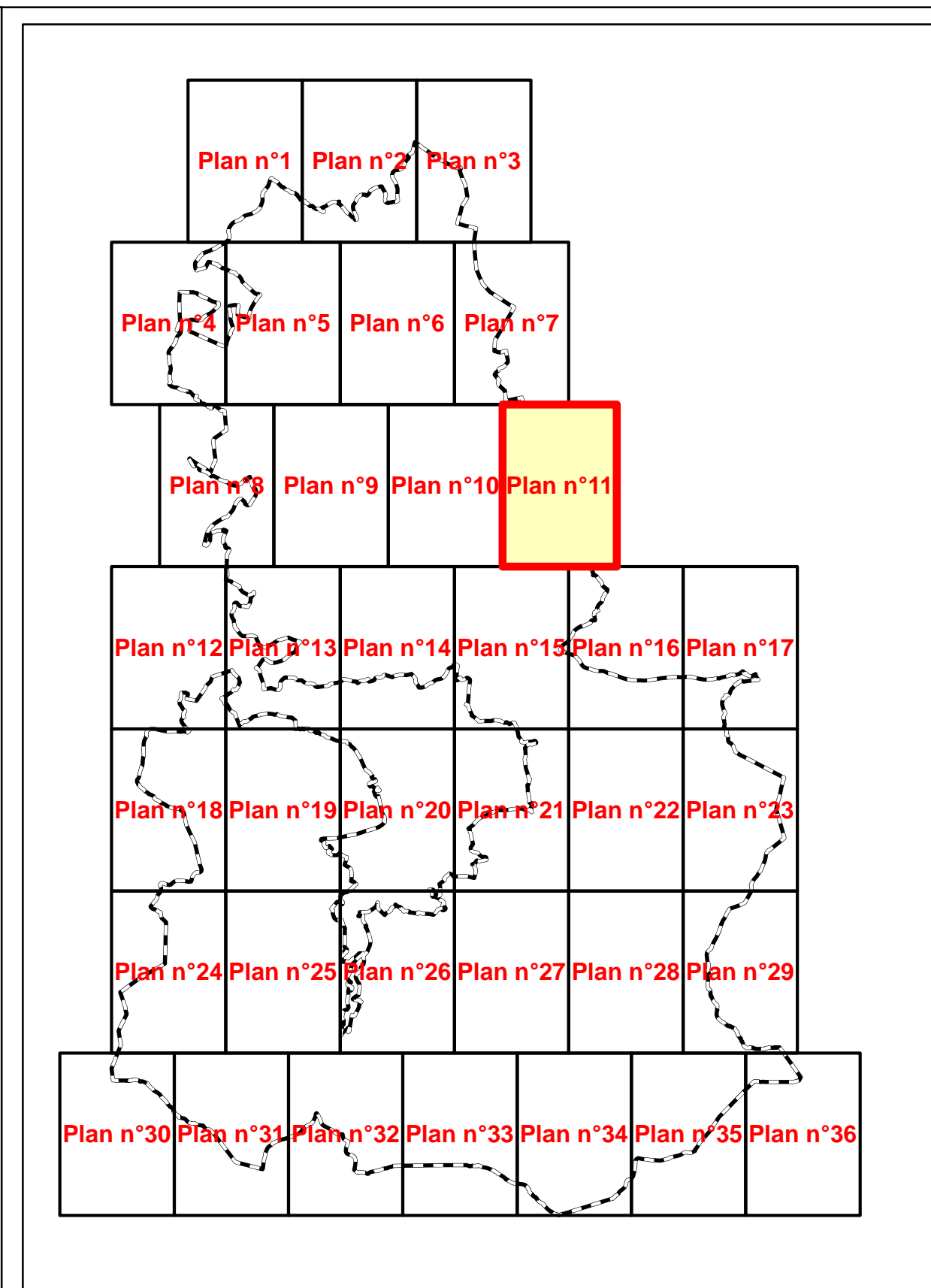







Indice	Dates	Modifications	Dessiné	Contrôlé
a	28/03/2017	Emission du plan	JCT	BBN



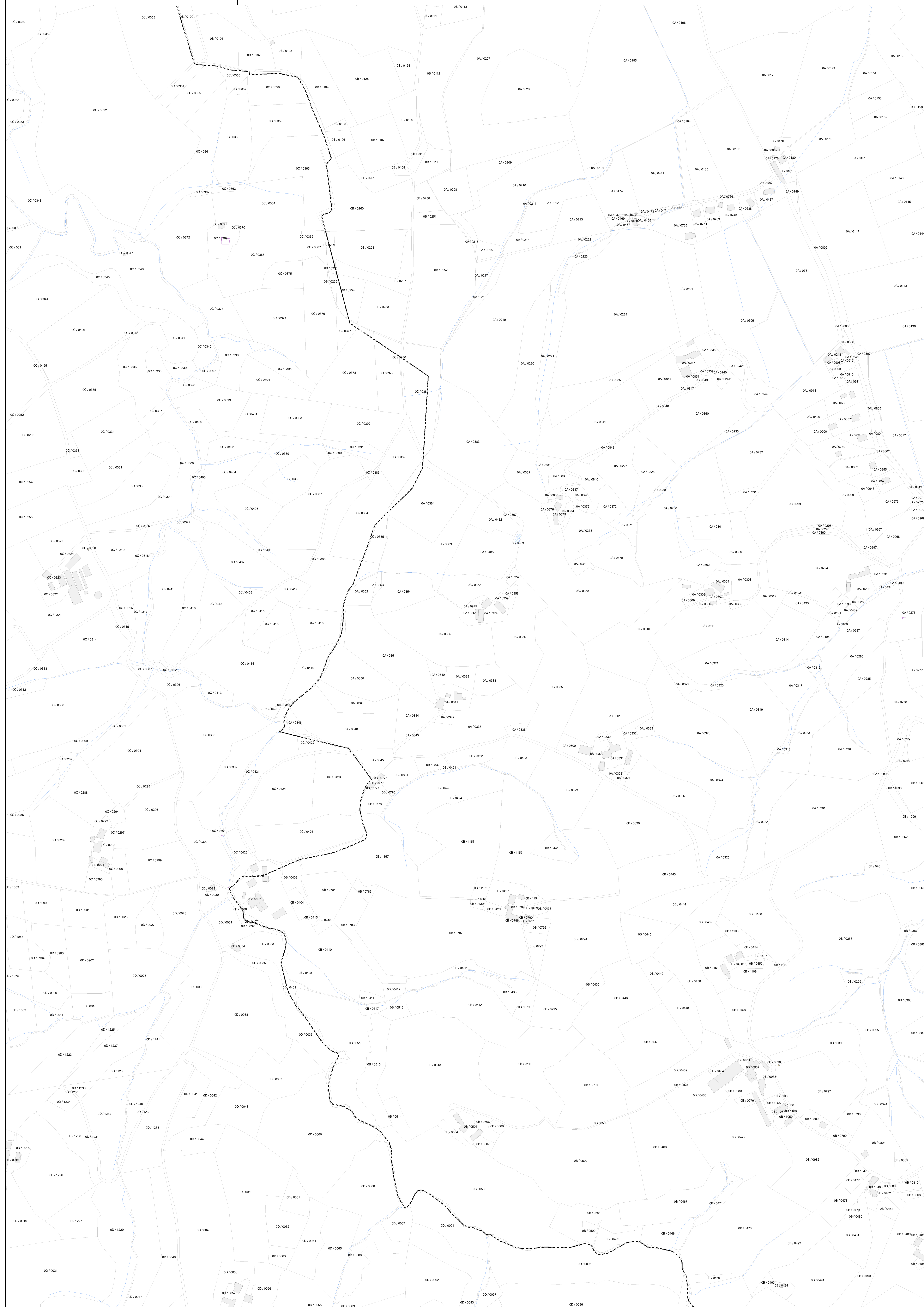


**Légende**

- Emprises libres d'accès pour l'entretien des écoulements
- Emprises nécessaires pour des aménagements pluviaux
- Zonage bassin versant sensible

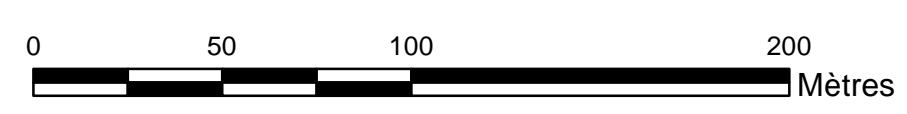
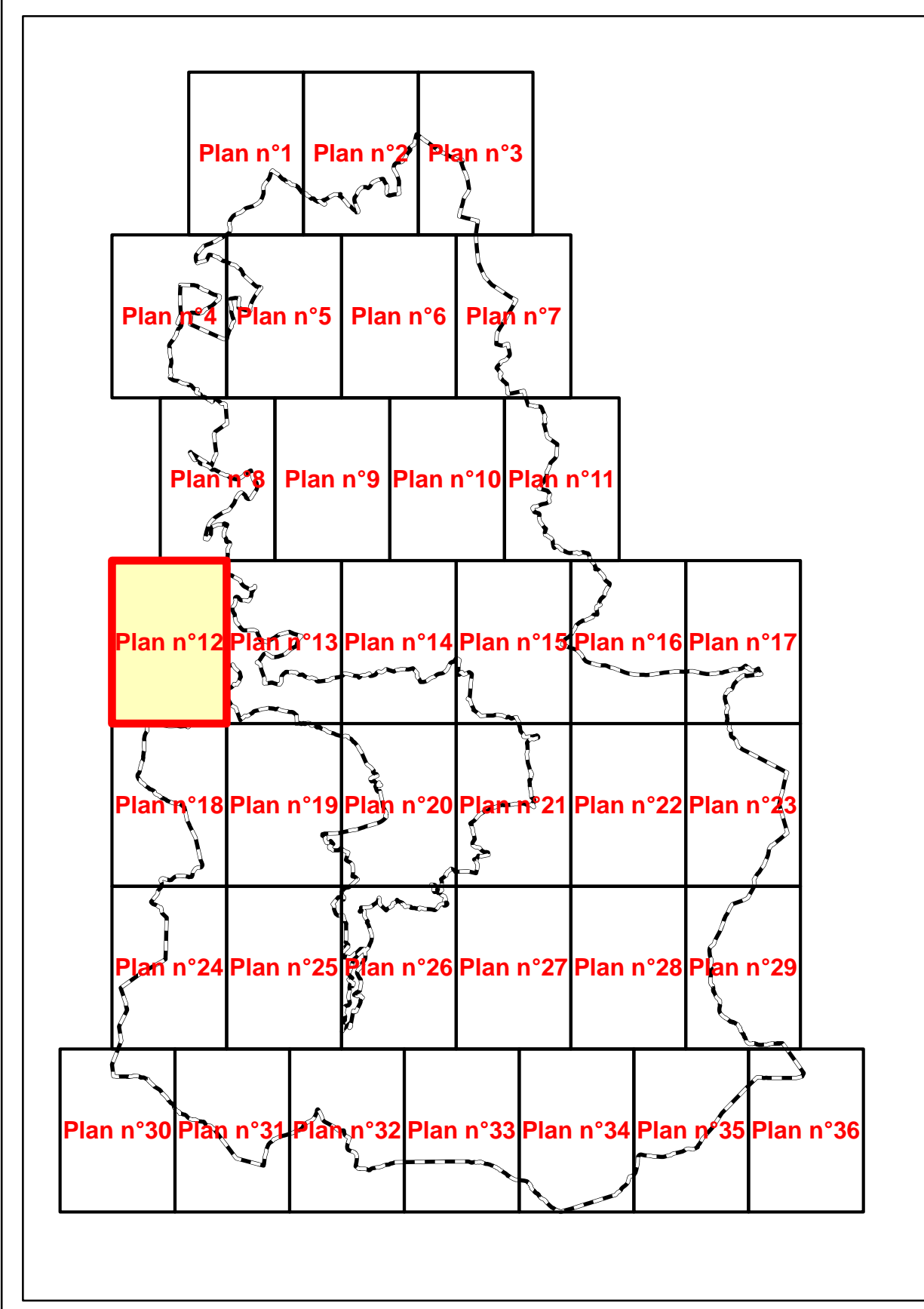


Indice	Dates	Modifications	Dessiné	Contrôlé
a	28/03/2017	Emission du plan	JCT	BBN



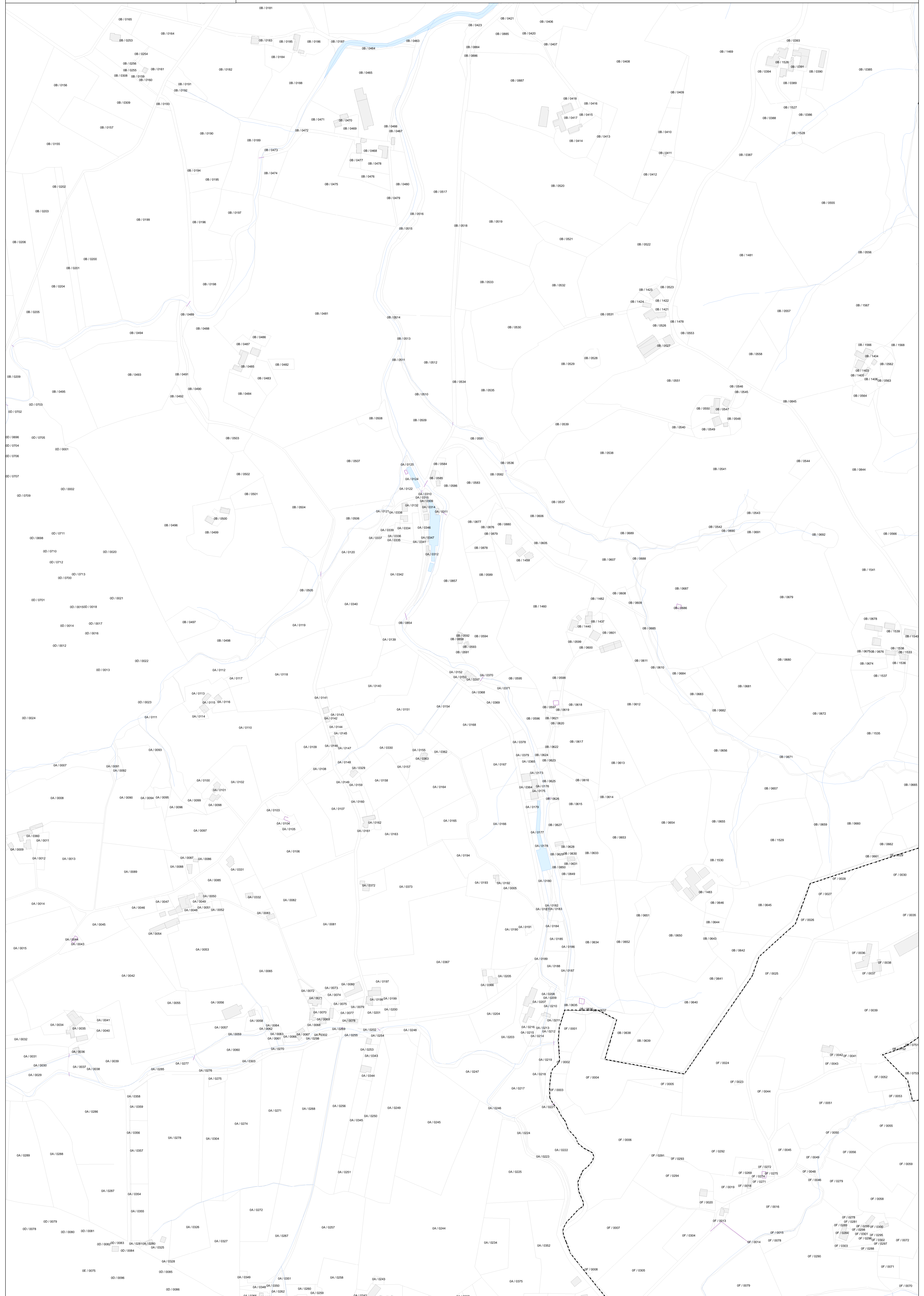


Indice	Dates	Modifications	Dessiné	Contrôle
a	28/03/2017	Emission du plan	JCT	BBN

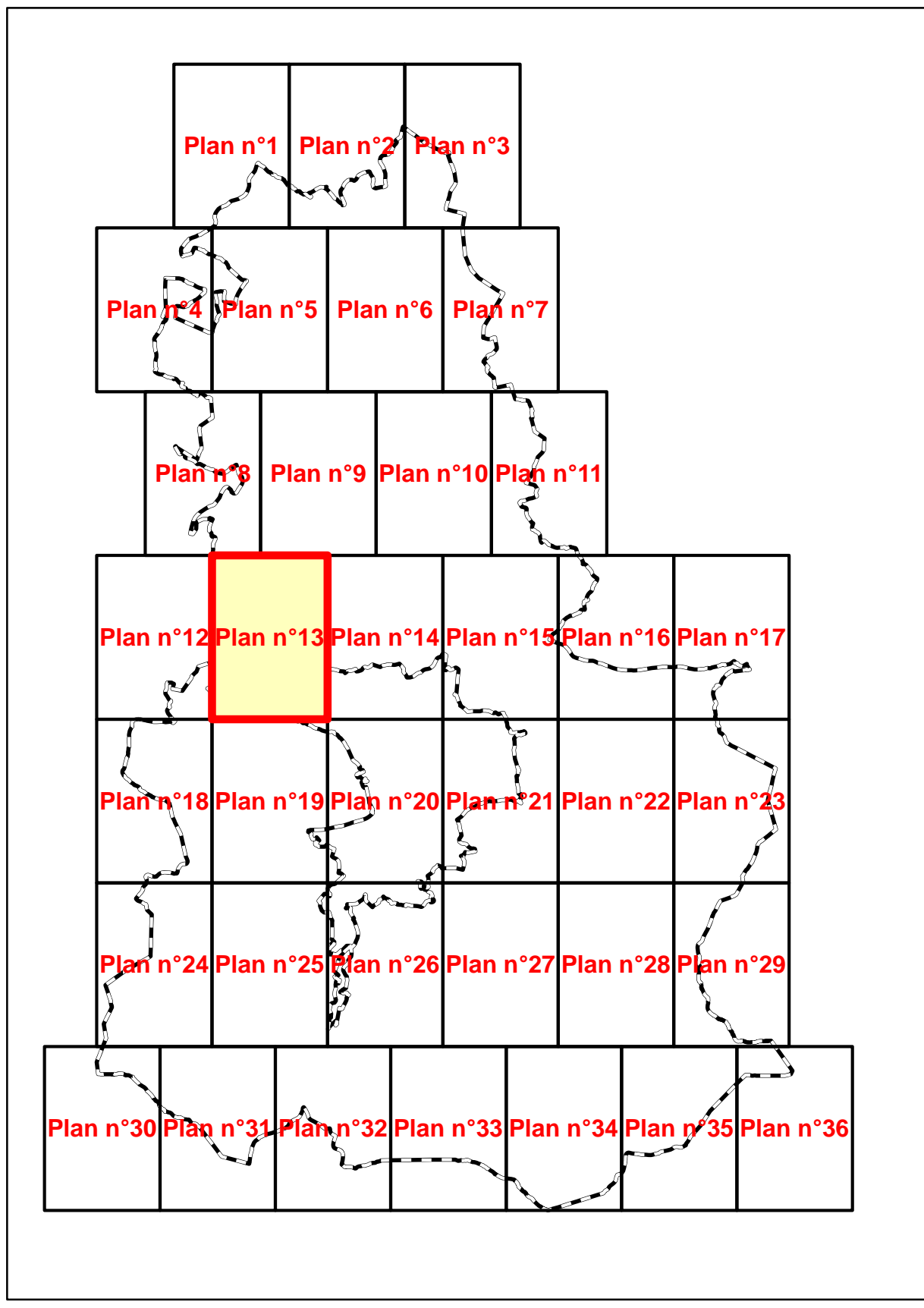


**Légende**

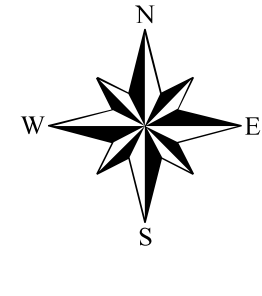
- Emprises libres d'accès pour l'entretien des égoulements
- Emprises nécessaires pour des aménagements pluviaux
- Zonage bassin versant sensible



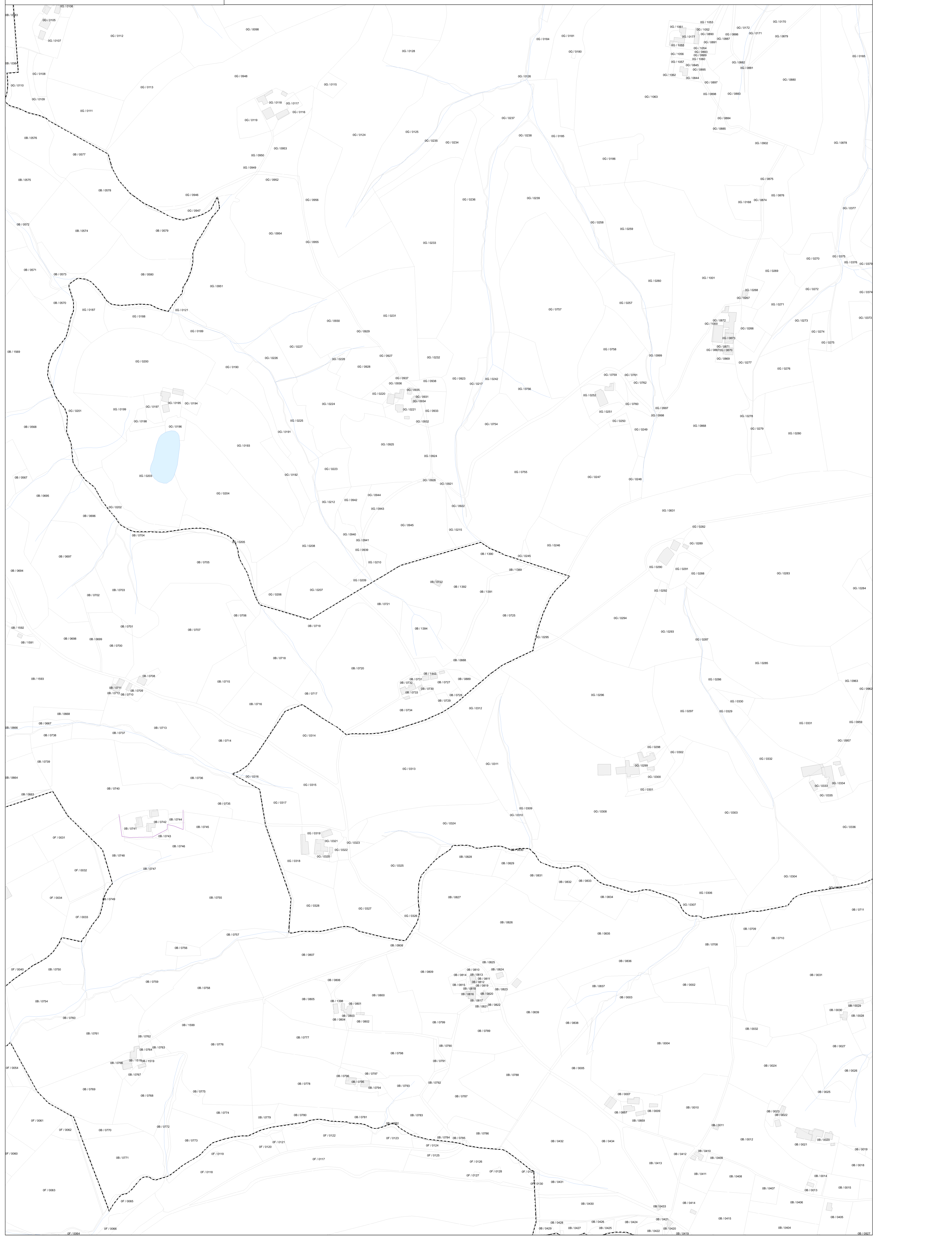





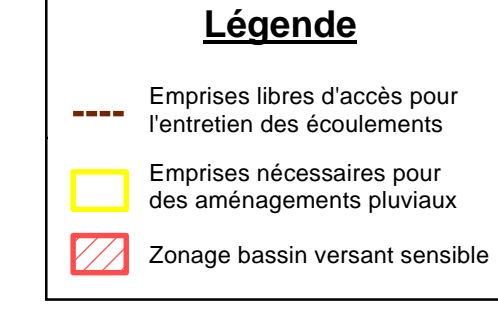
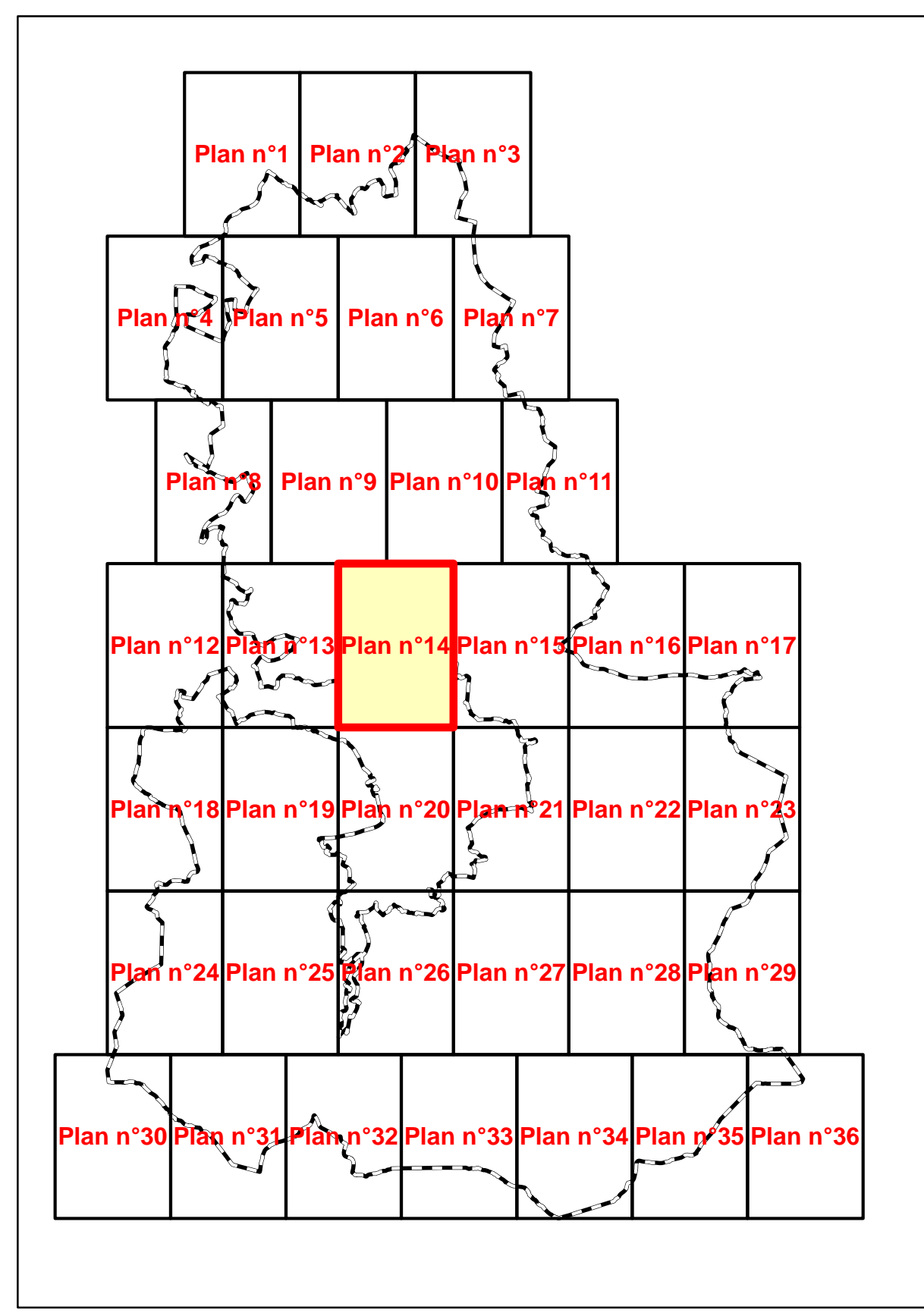
**Légende**  
 - - - - - Emprises libres d'accès pour l'entretien des écoulements  
 - - - - - Emprises nécessaires pour des aménagements pluviaux  
 ■ Zonage bassin versant sensible



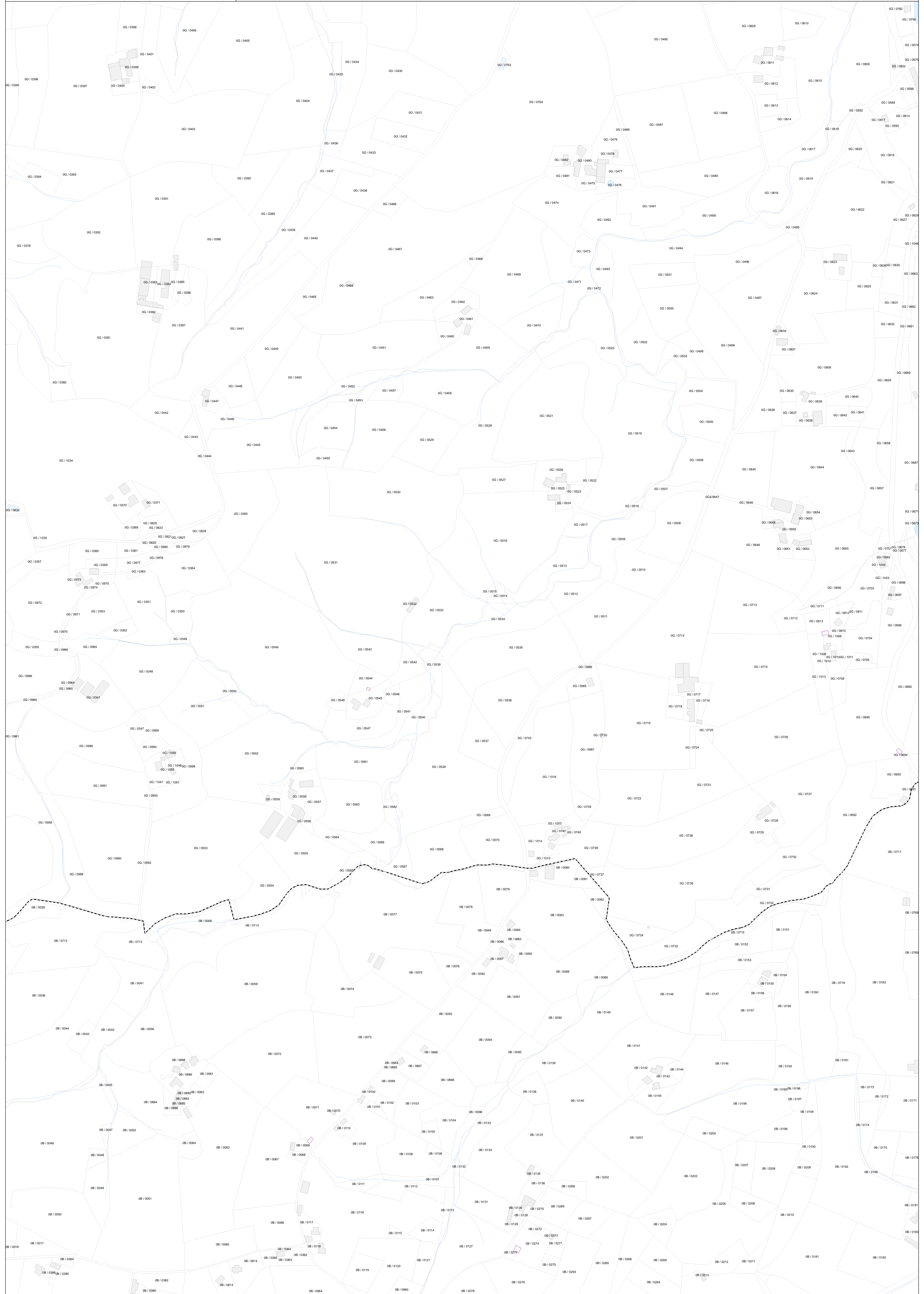
Indice	Dates	Modifications	Dessiné	Contrôlé
a	28/03/2017	Emission du plan	JCT	BBN





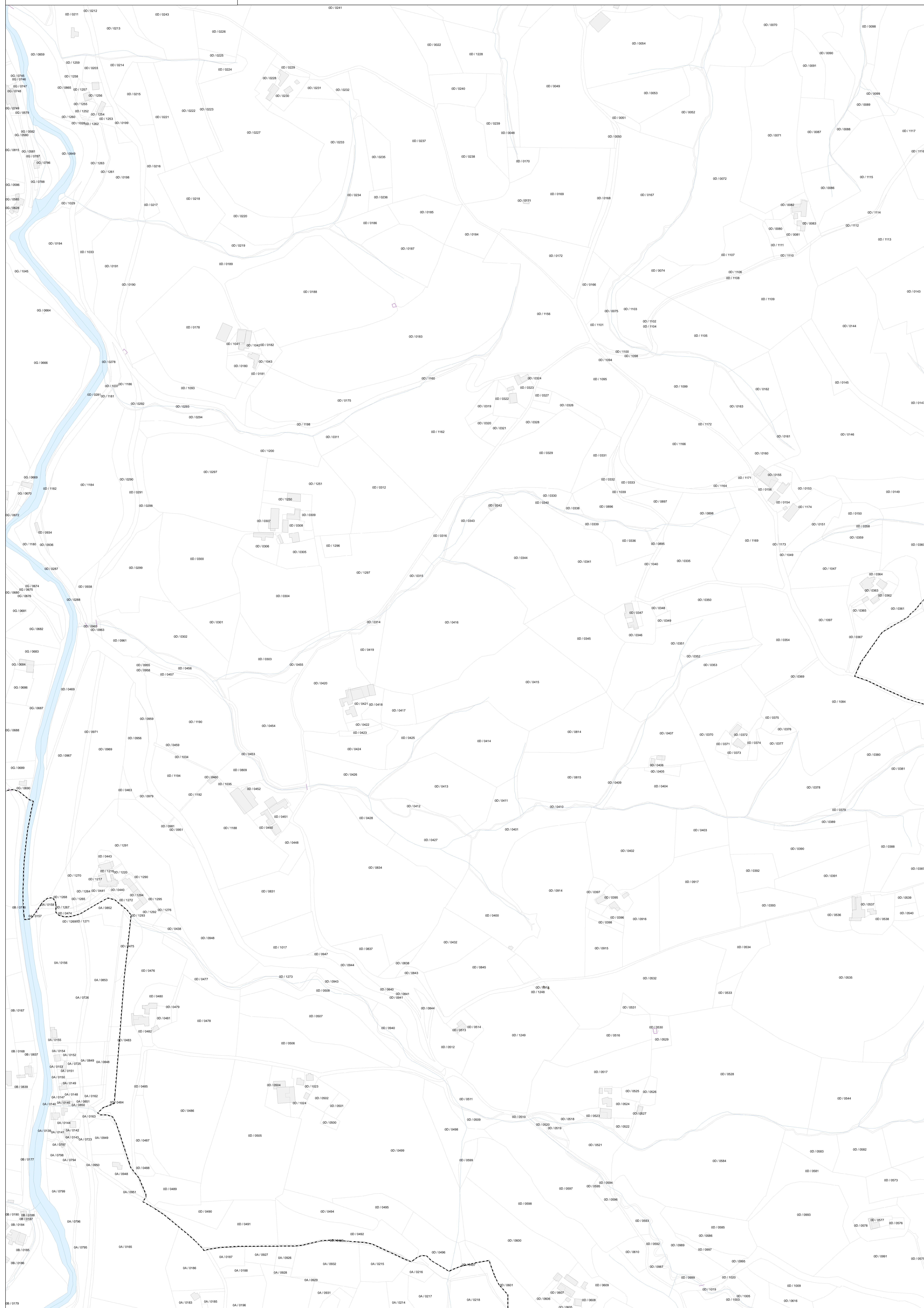
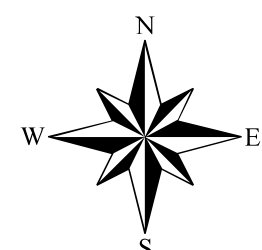
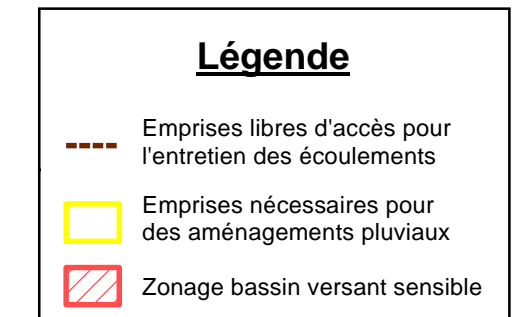
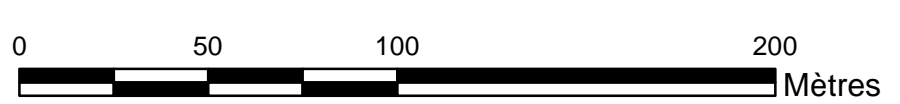
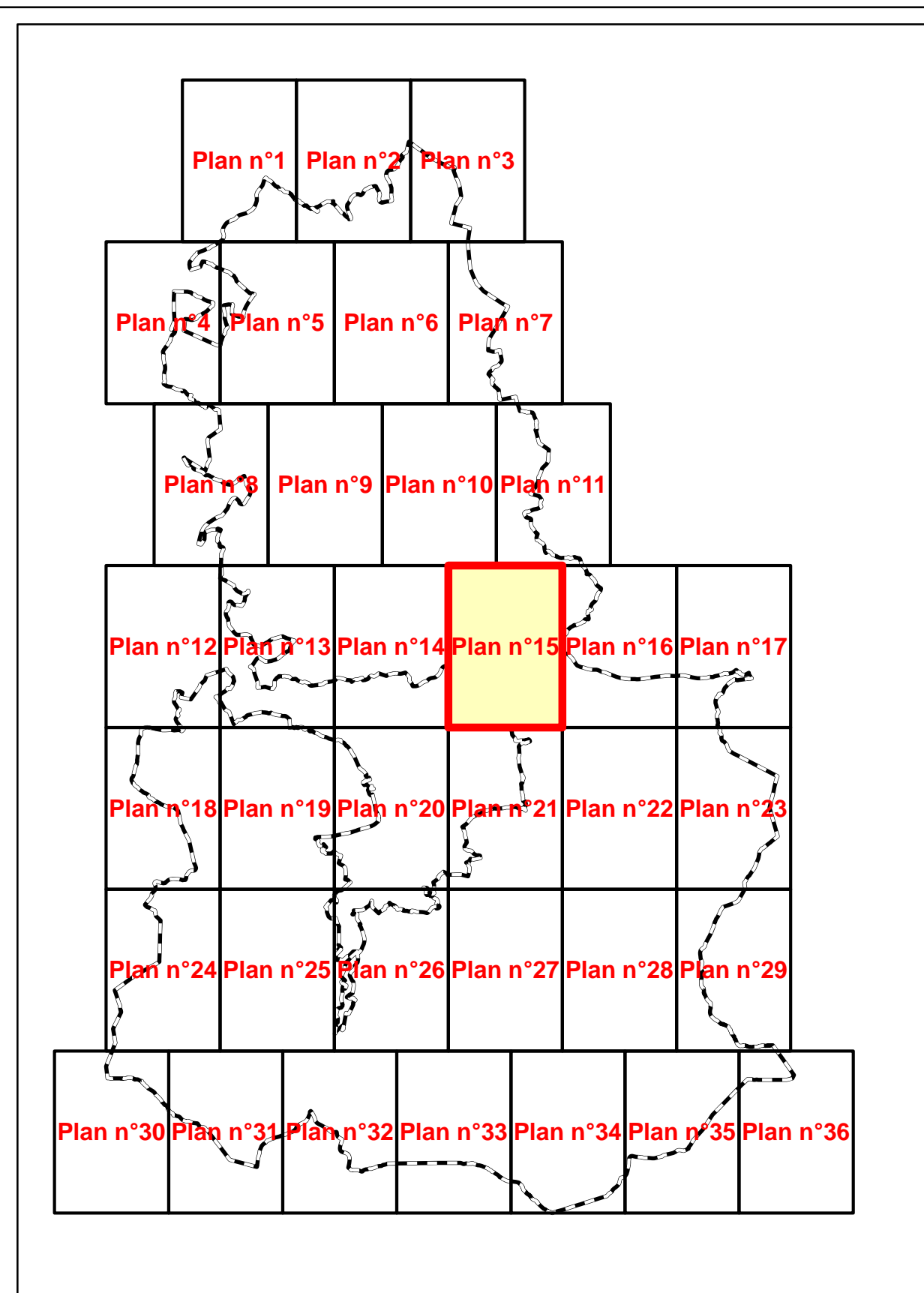


Indice	Dates	Modifications	Dessiné	Contrôlé
a	28/03/2017	Emission du plan	JCT	BBN





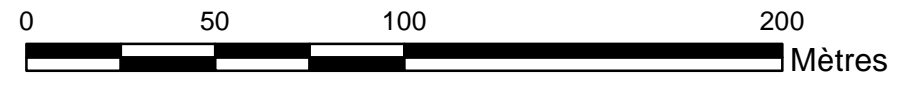
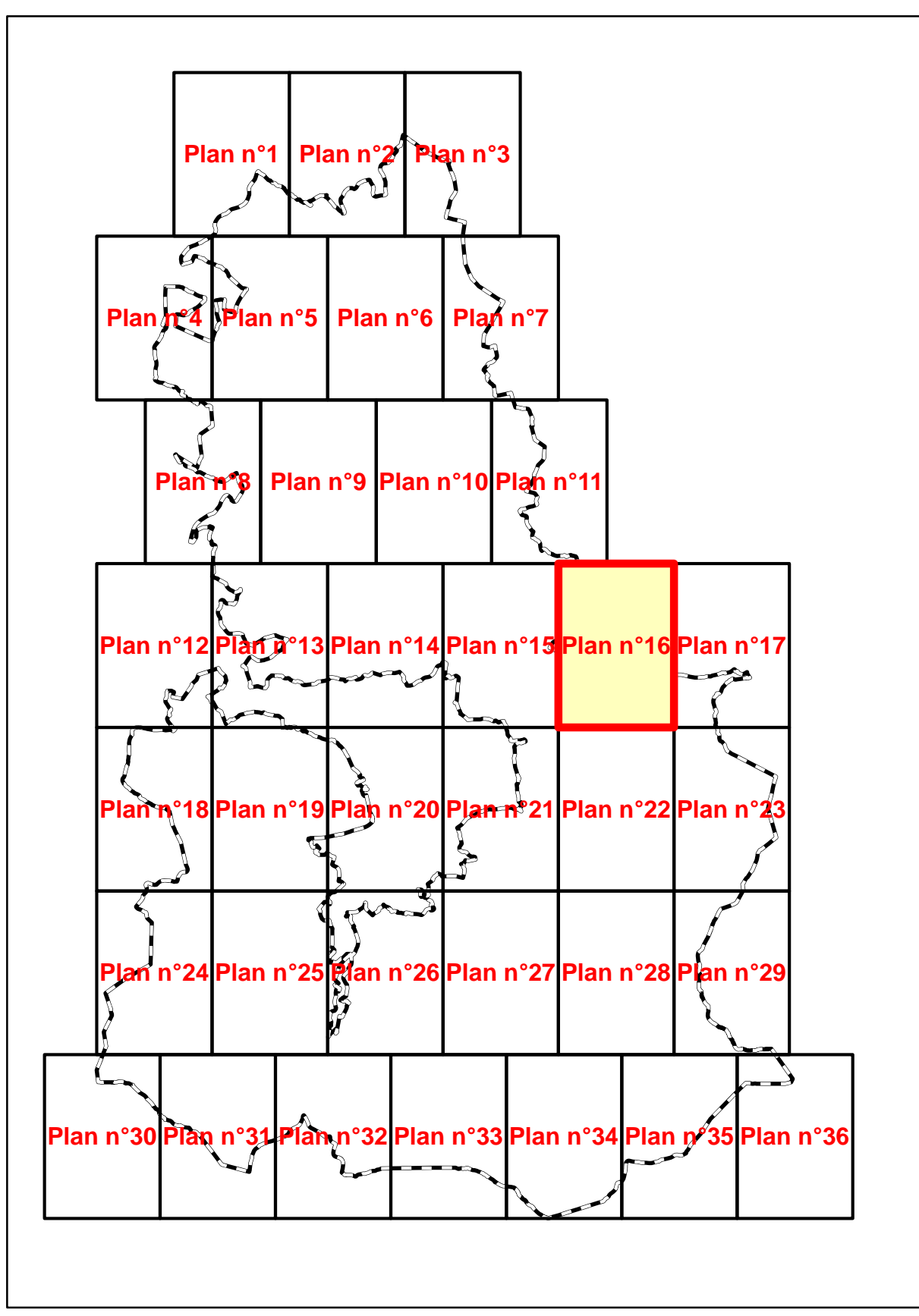
Indice	Dates	Modifications	Dessiné	Contrôlé
a	28/03/2017	Emission du plan	JCT	BBN





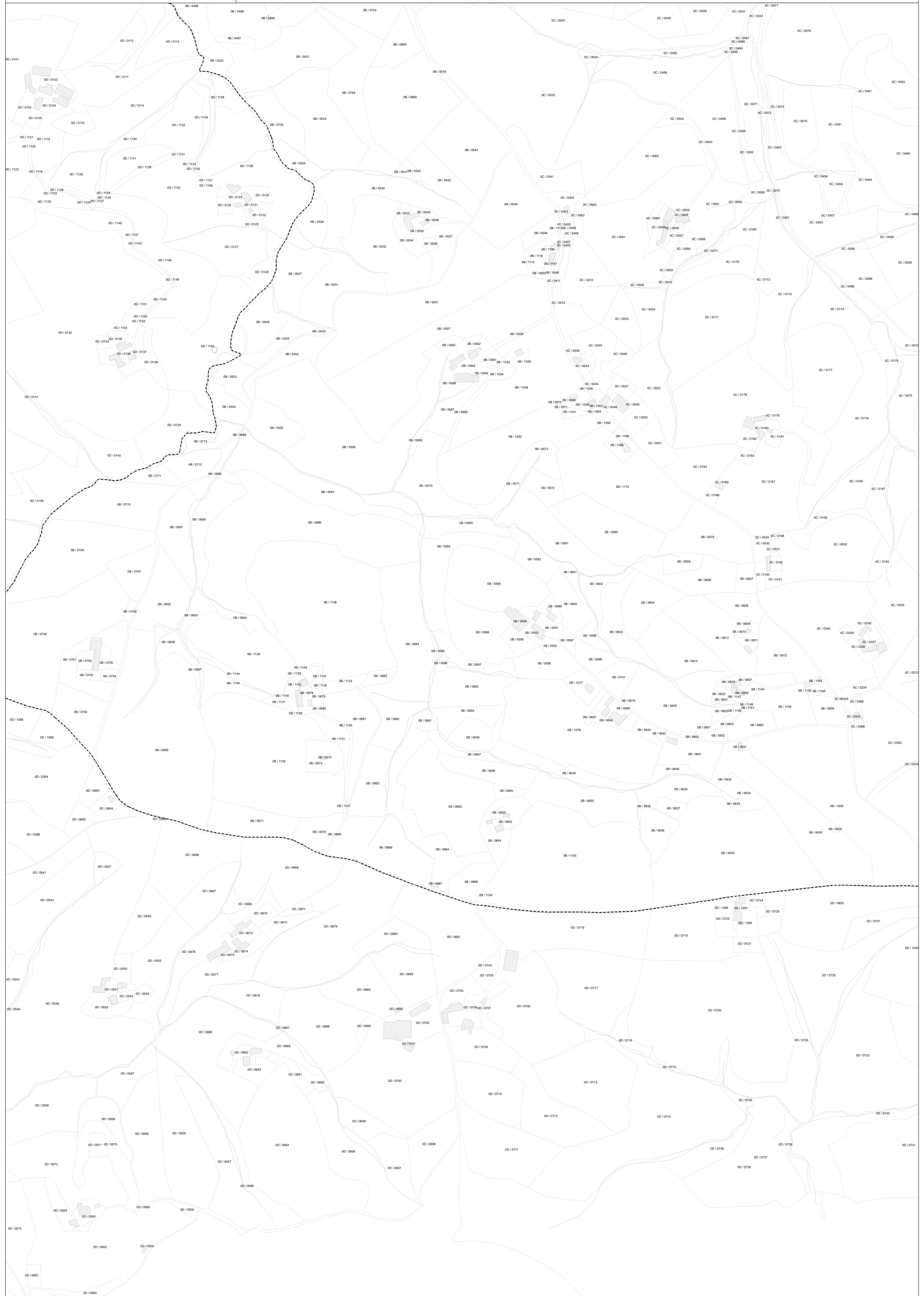
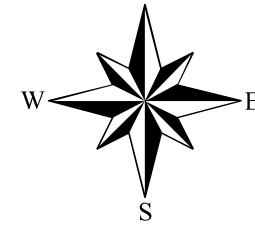


Indice	Dates	Modifications	Dessiné	Contrôlé
a	28/03/2017	Emission du plan	JCT	BBN



**Légende**

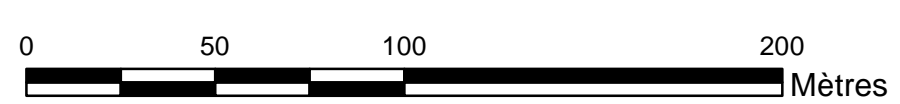
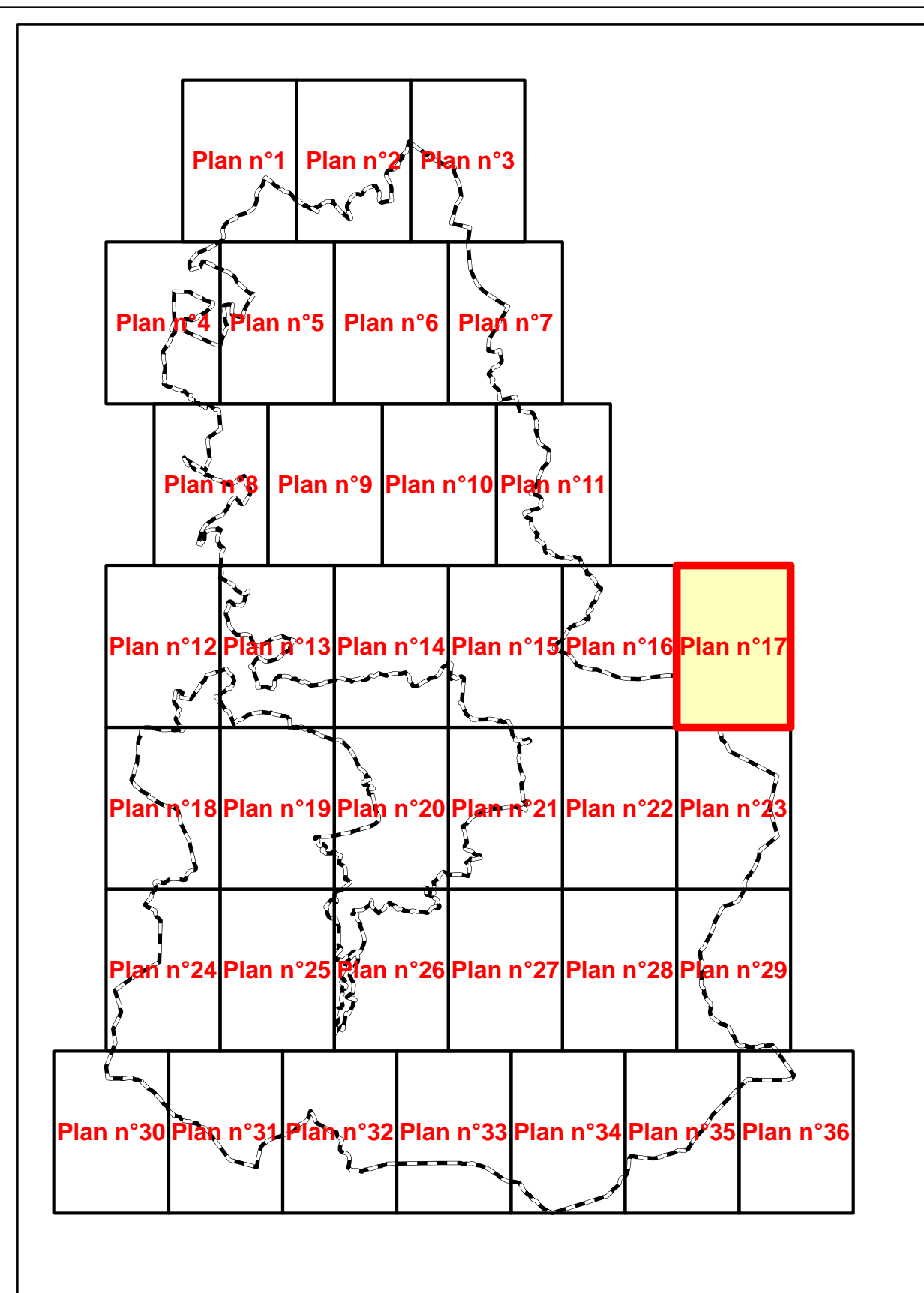
- Emprises libres d'accès pour l'entretien des écoulements
- Emprises nécessaires pour des aménagements pluviaux
- Zonage bassin versant sensible



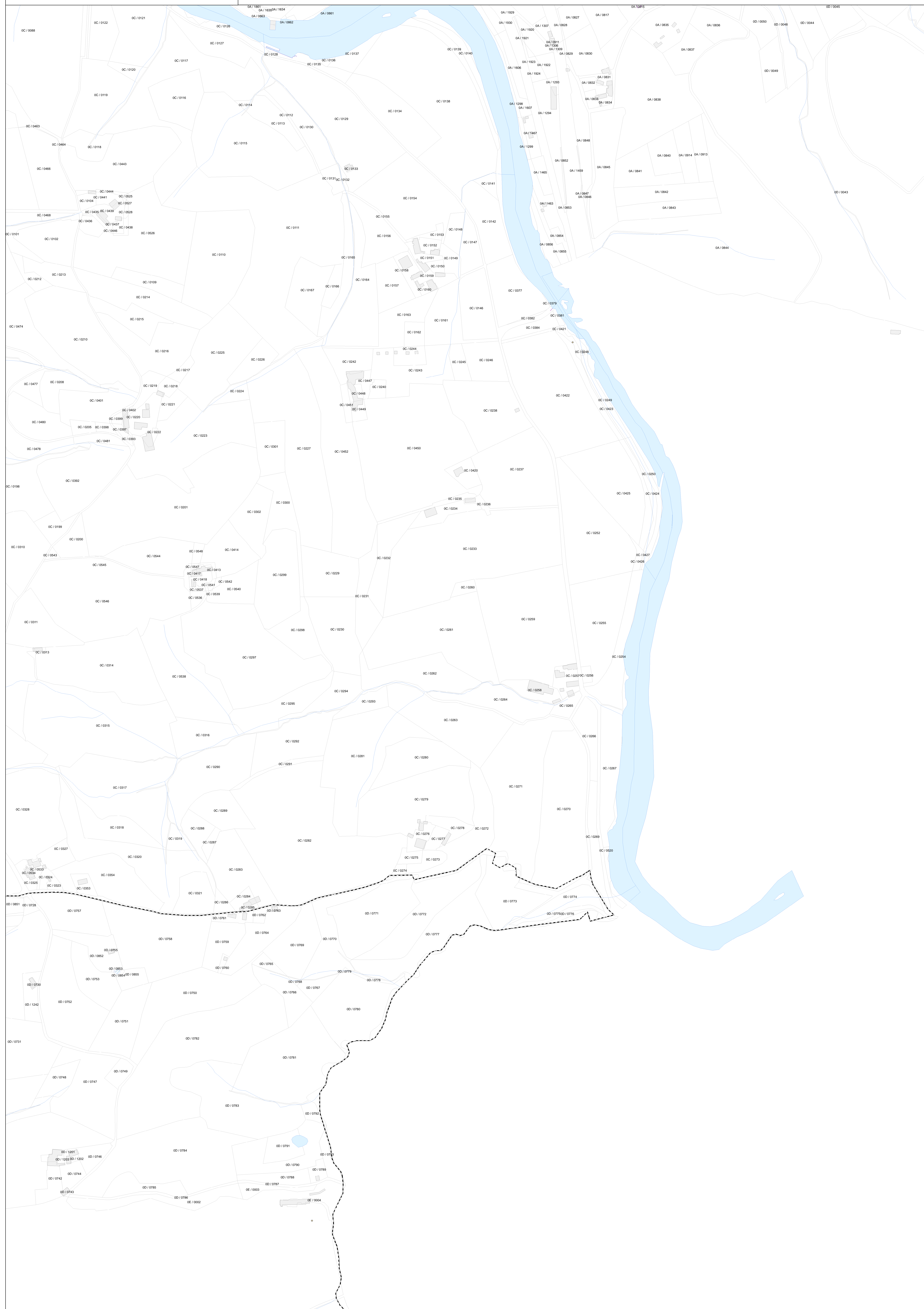





Indice	Dates	Modifications	Dessiné	Contrôlé
a	28/03/2017	Emission du plan	JCT	BBN

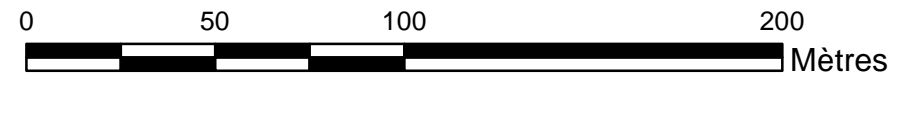
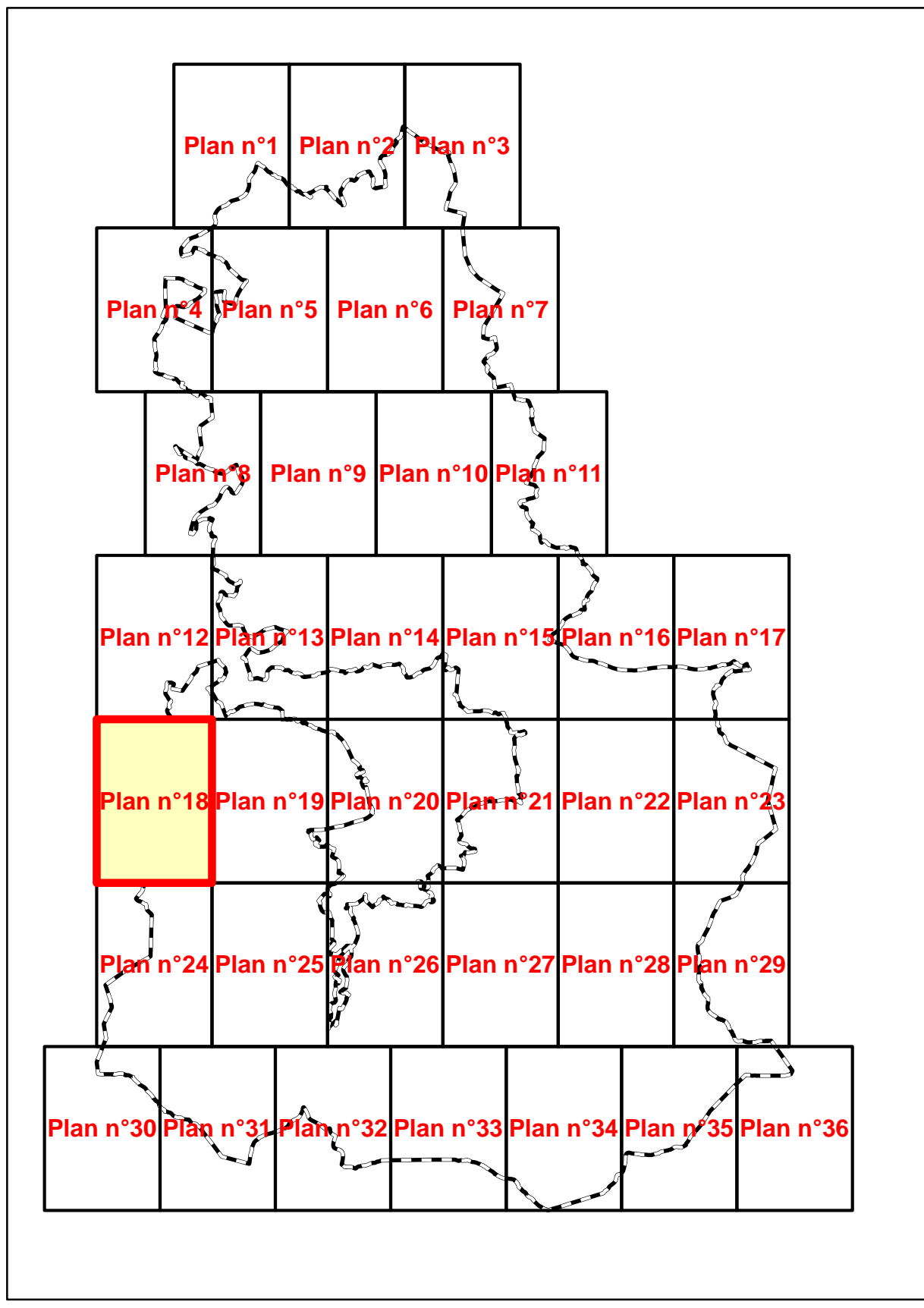


- Légende**
- Emprises libres d'accès pour l'entretien des égoulements
  - Emprises nécessaires pour des aménagements pluviaux
  - Zonage bassin versant sensible

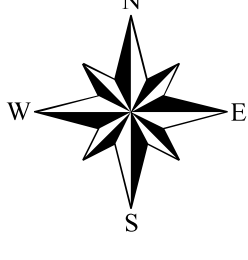




Plan n°18  
Date : 28/03/2017  
Echelle : 1/2000  
Dossier : 140703



- Légende**
- Emprises libres d'accès pour l'entretien des écoulements
  - Emprises nécessaires pour des aménagements particuliers
  - Zonage bassin versant sensible



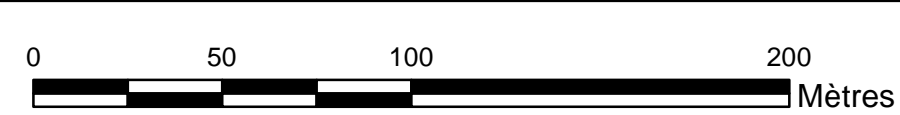
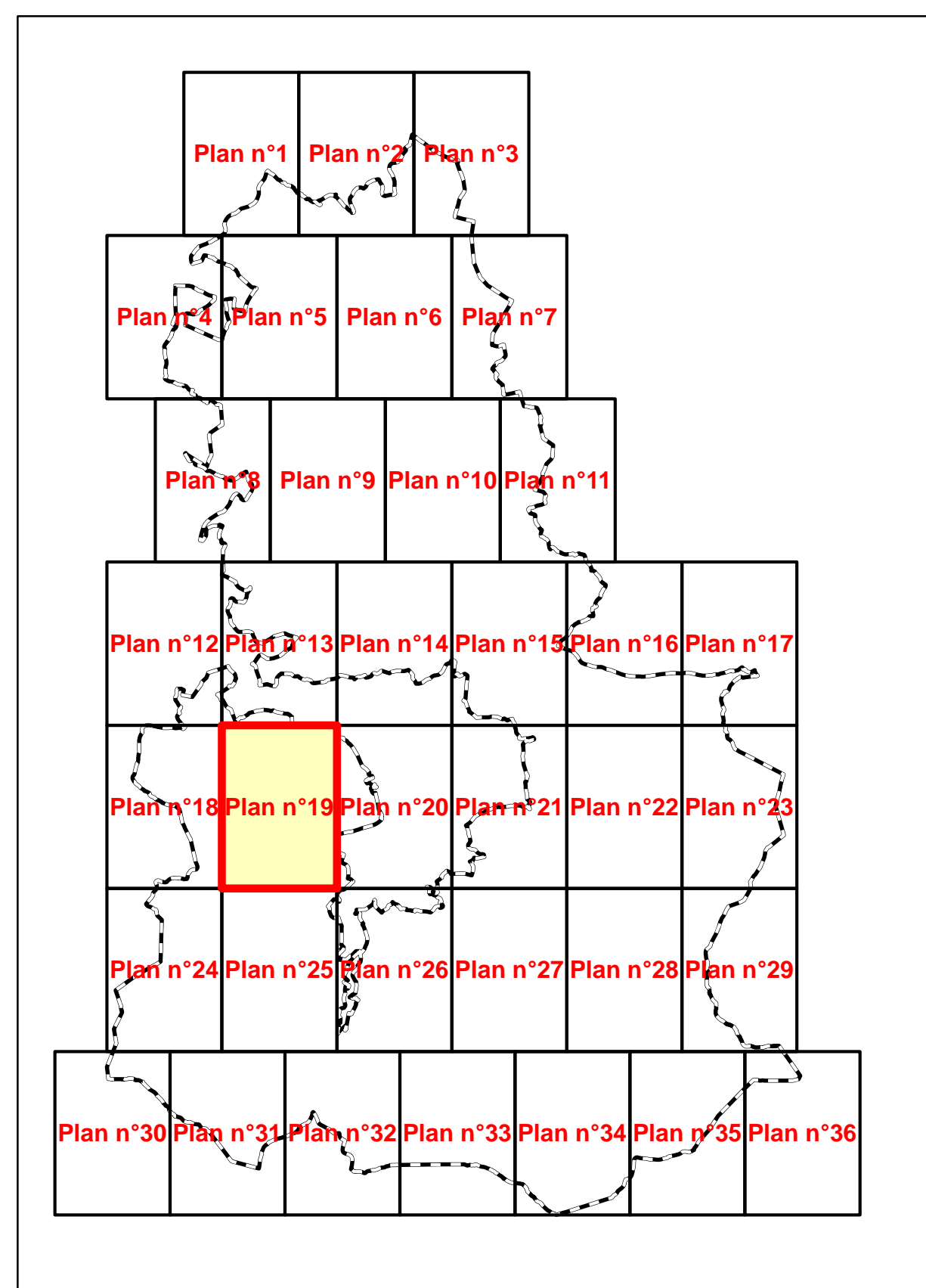
Indice	Dates	Modifications	Dessiné	Contrôlé
a	28/03/2017	Emission du plan	JCT	BBN






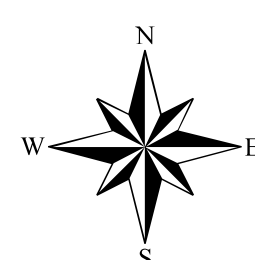


Indice	Dates	Modifications	Dessiné	Contrôlé
a	28/03/2017	Emission du plan	JCT	BBN



**Légende**

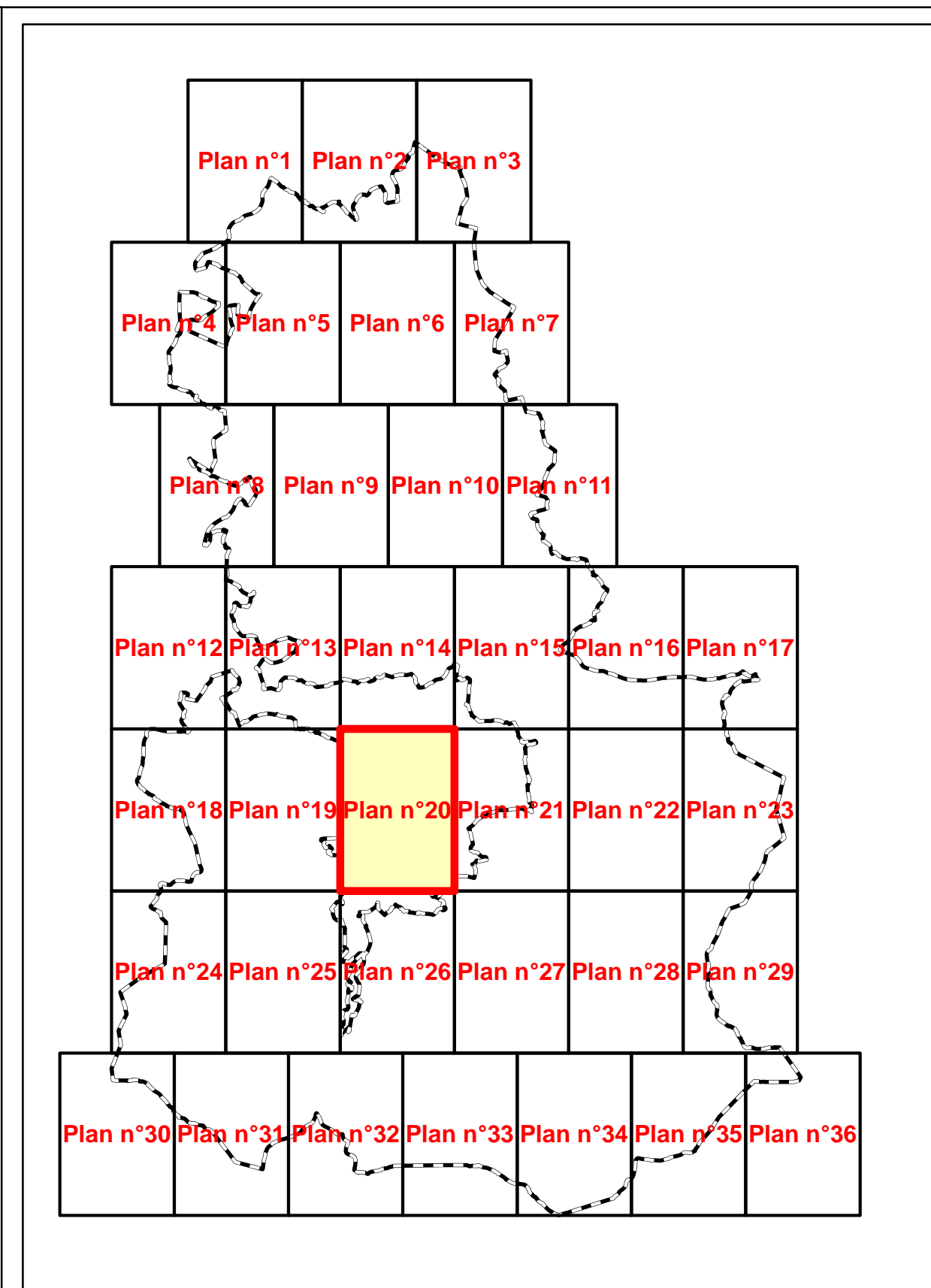
- Emprises libres d'accès pour l'entretien des écoulements
- Emprises nécessaires pour des aménagements pluviaux
- Zonage bassin versant sensible



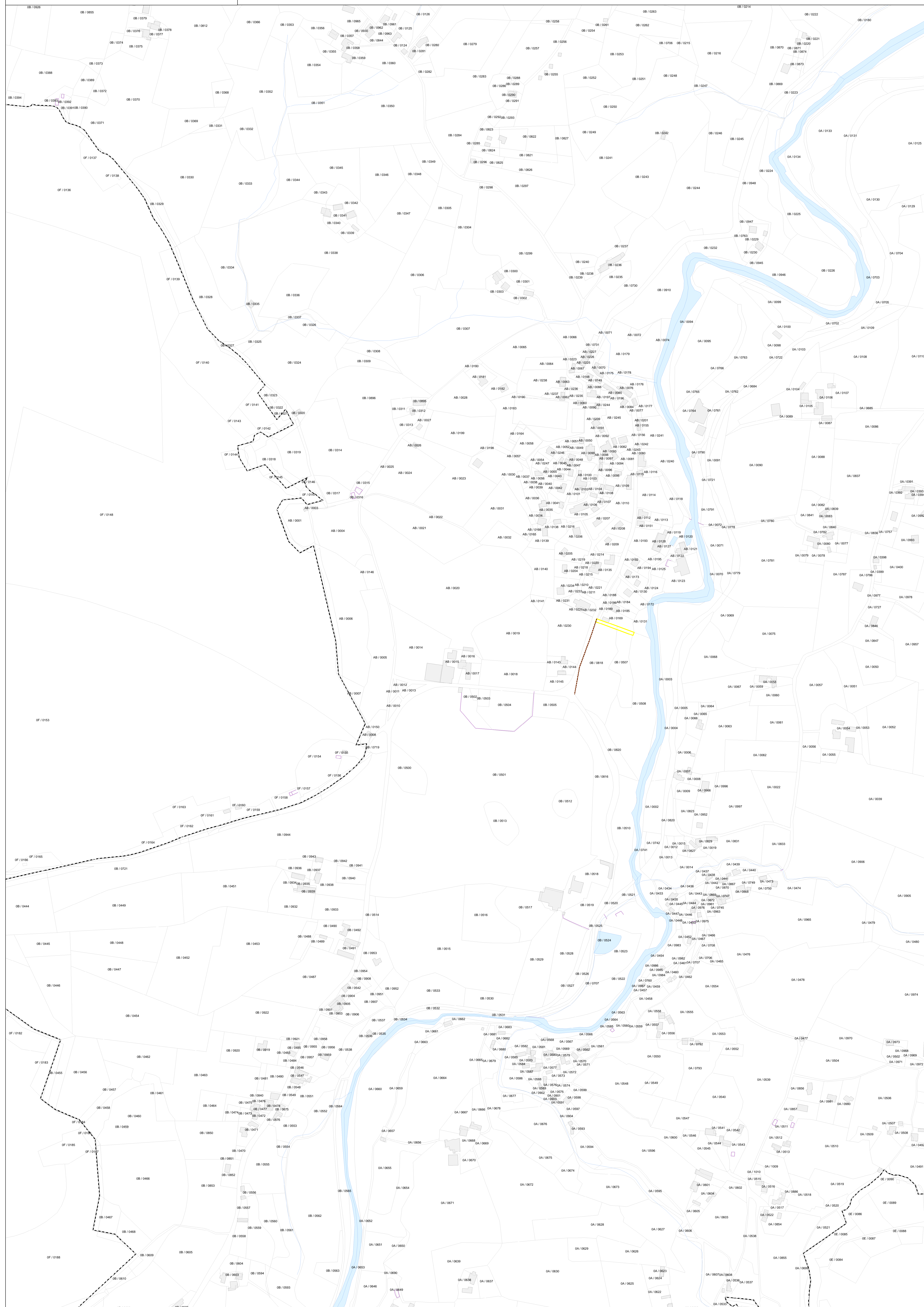
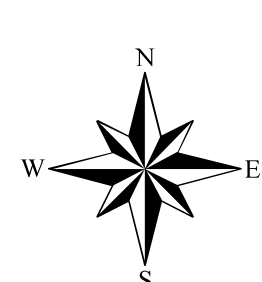




Indice	Dates	Modifications	Dessiné	Contrôle
a	28/03/2017	Emission du plan	JCT	BBN



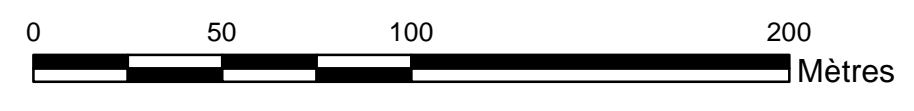
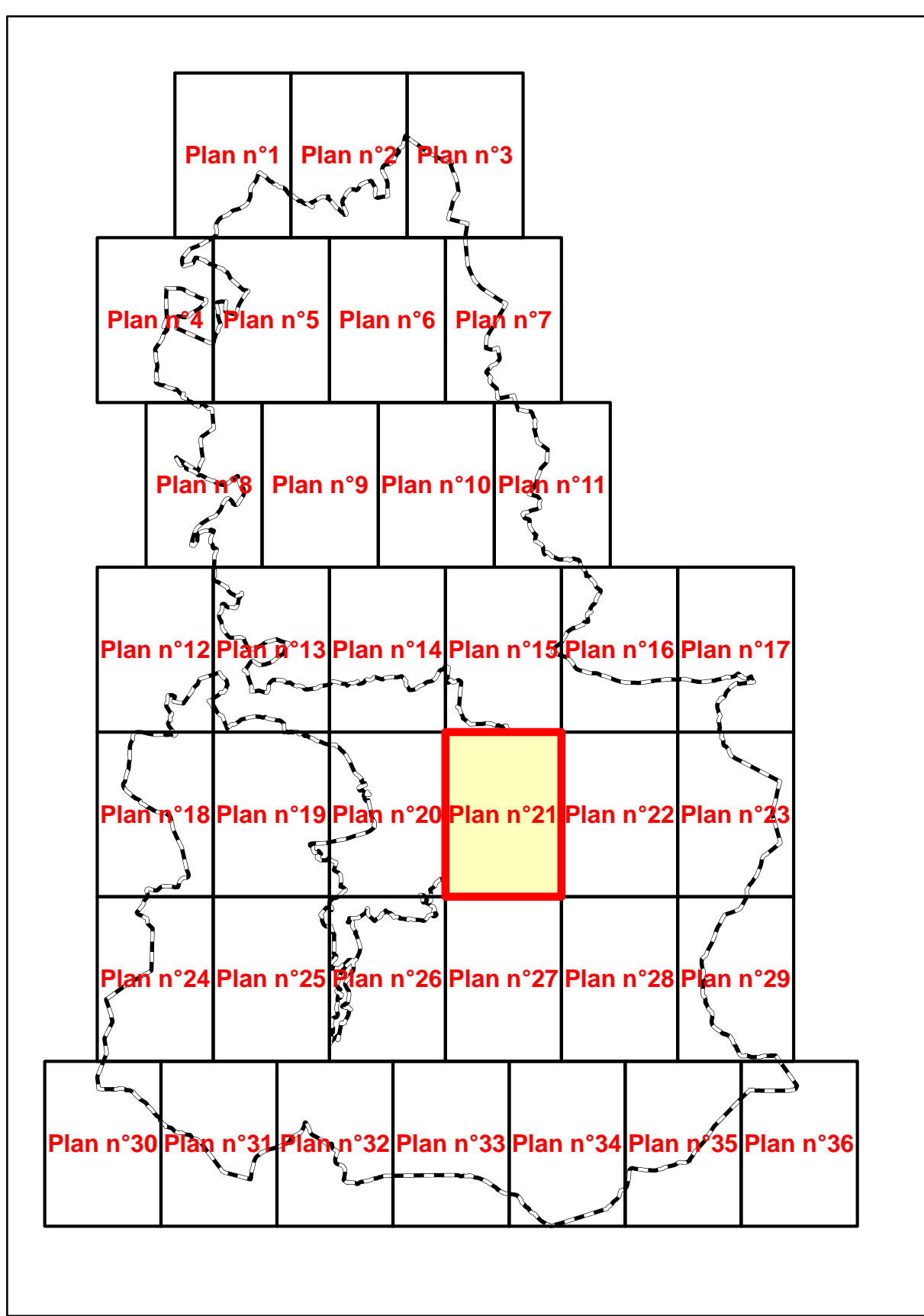
- Légende**
- Emprises libres d'accès pour l'entretien des écoulements
  - Emprises nécessaires pour des aménagements pluviaux
  - Zonage bassin versant sensible





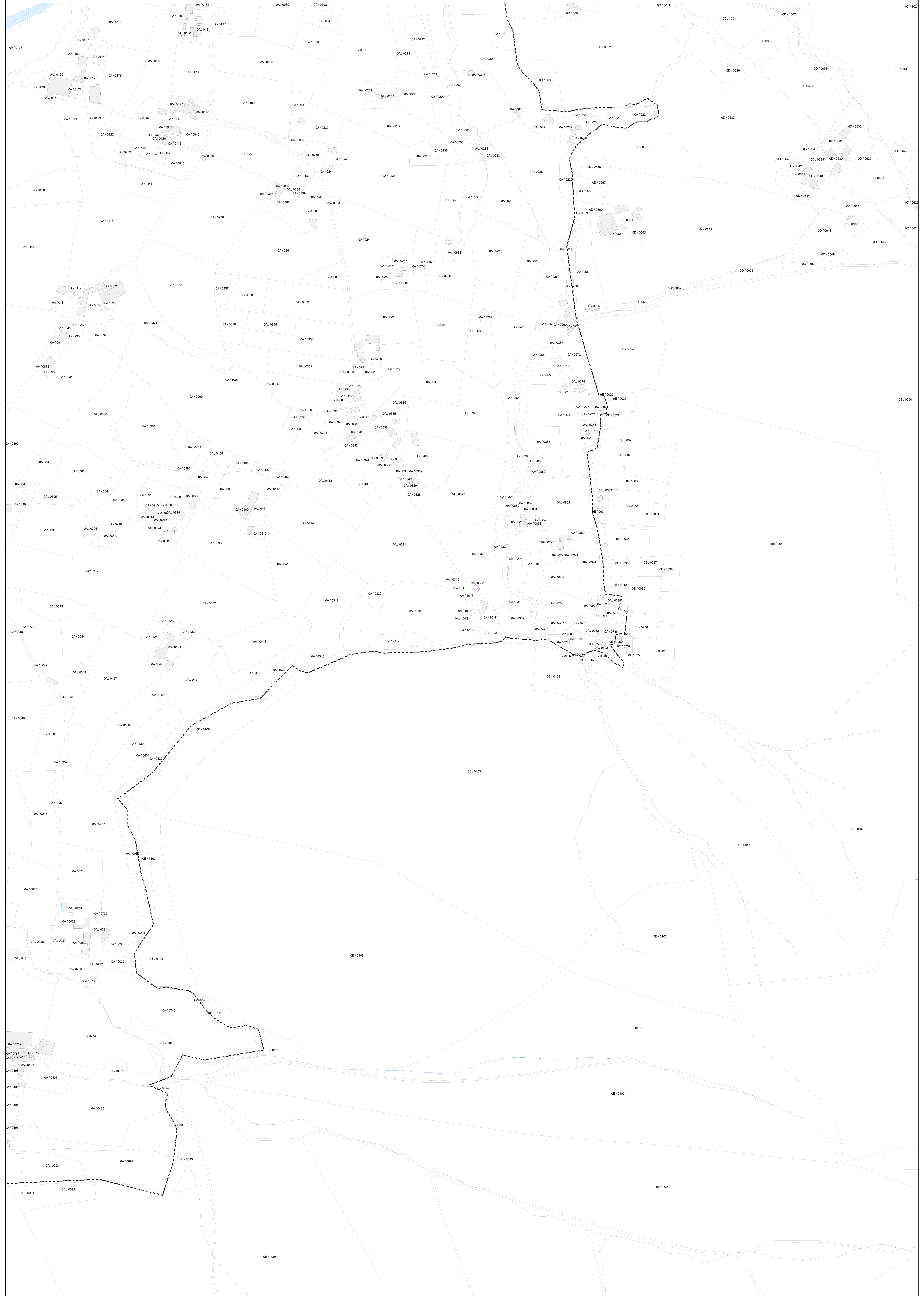
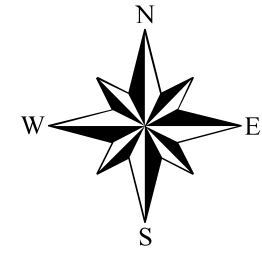


Indice	Dates	Modifications	Dessiné	Contrôlé
a	28/03/2017	Emission du plan	JCT	BBN



**Légende**

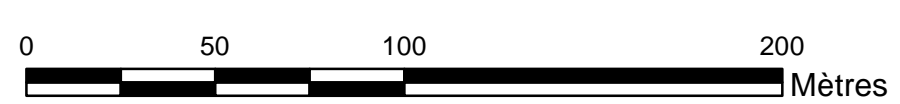
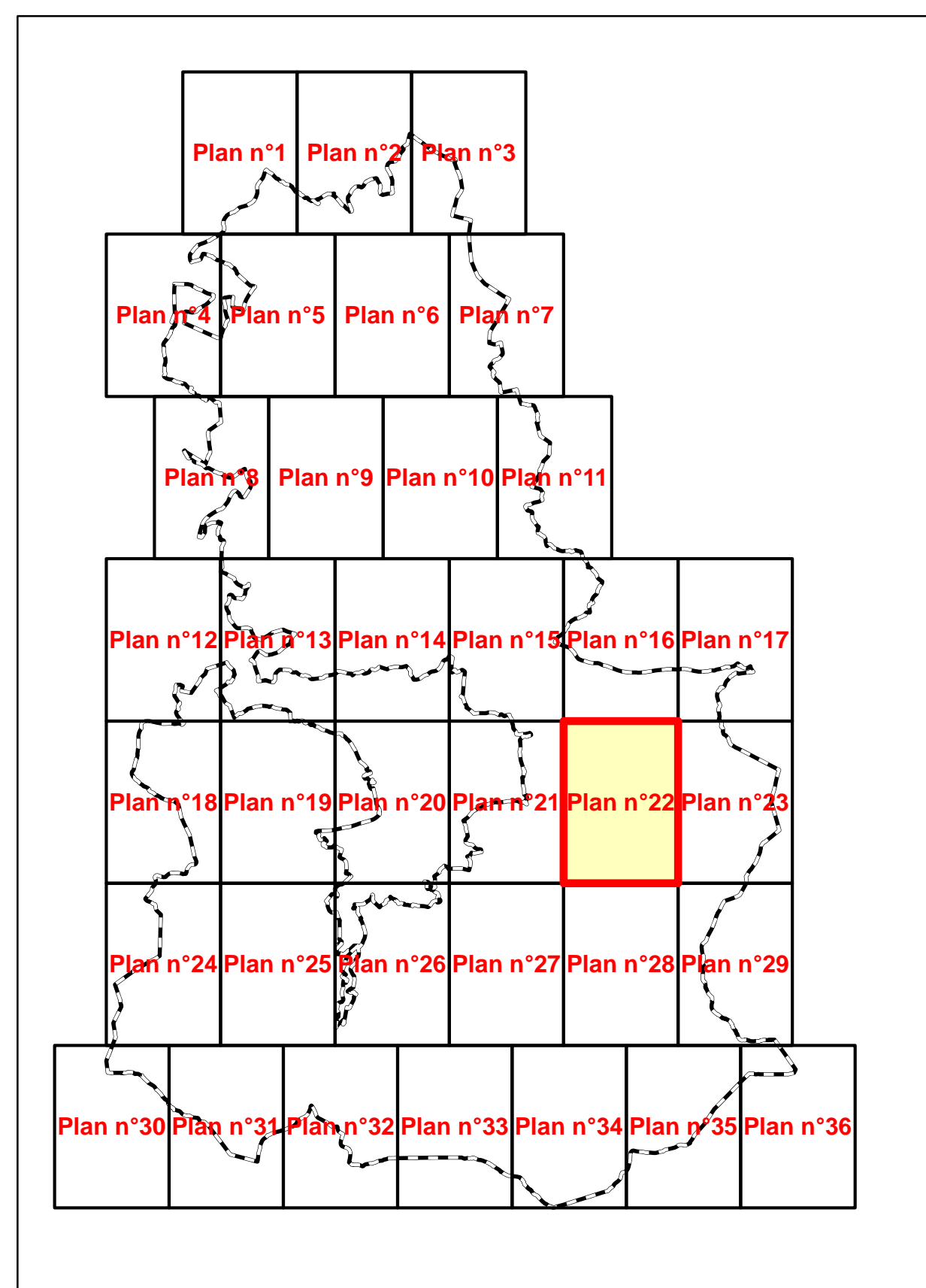
- Emprises libres d'accès pour l'entretien des écoulements
- Emprises nécessaires pour des aménagements pluviaux
- Zonage bassin versant sensible






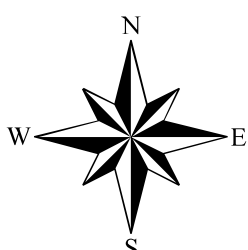


Indice	Dates	Modifications	Dessiné	Contrôlé
a	28/03/2017	Emission du plan	JCT	BBN



**Légende**

- Emprises libres d'accès pour l'entretien des égoulements
- Emprises nécessaires pour des aménagements pluviaux
- Zonage bassin versant sensible

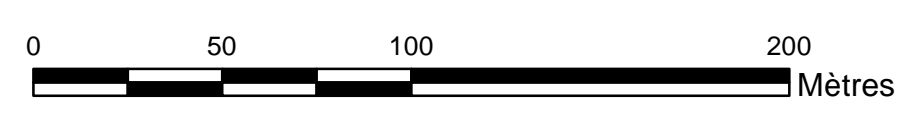
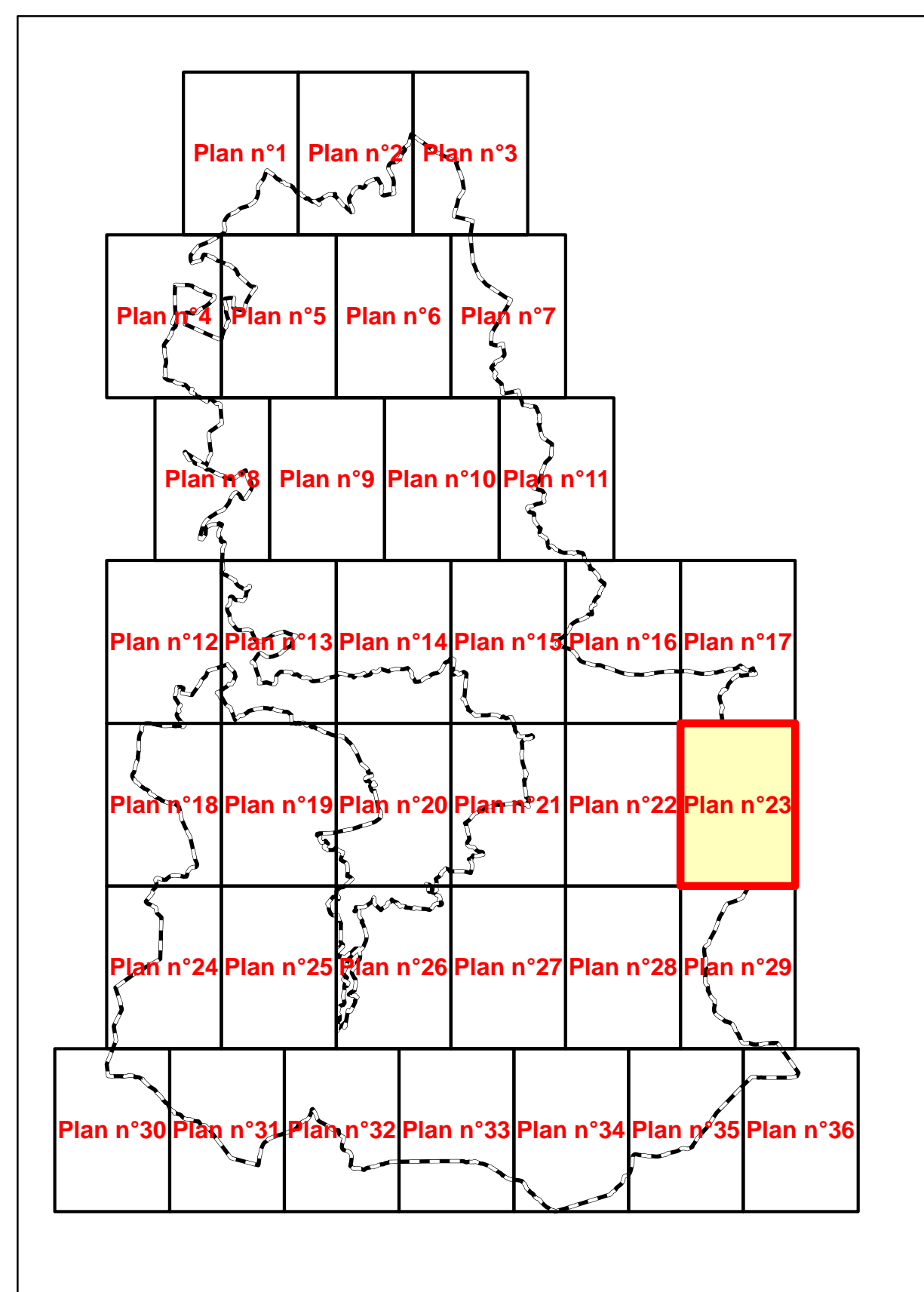






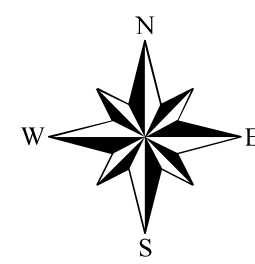
**ZAC du GOLF**  
S. JOURNÉE DE FAUCONNIER  
44300 HAZEBEAUZY  
Espace d'activités de loisir  
Tél : 05 59 55 33 45  
Fax : 05 59 55 14 17

Indice	Dates	Modifications	Dessiné	Contrôlé
a	28/03/2017	Emission du plan	JCT	BBN



**Légende**

- Emprises libres d'accès pour l'entretien des écoulements
- Emprises nécessaires pour des aménagements pluviaux
- Zonage bassin versant sensible



0E / 0000

0E / 0006

0E / 0020

0E / 0001

0E / 0006

0E / 0019

0E / 0053

0E / 0018

0E / 0021

0E / 0017

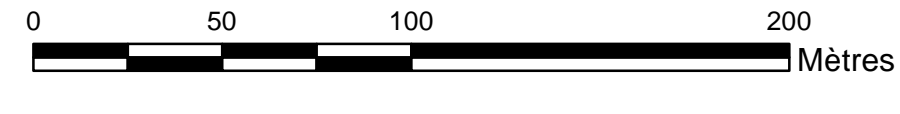
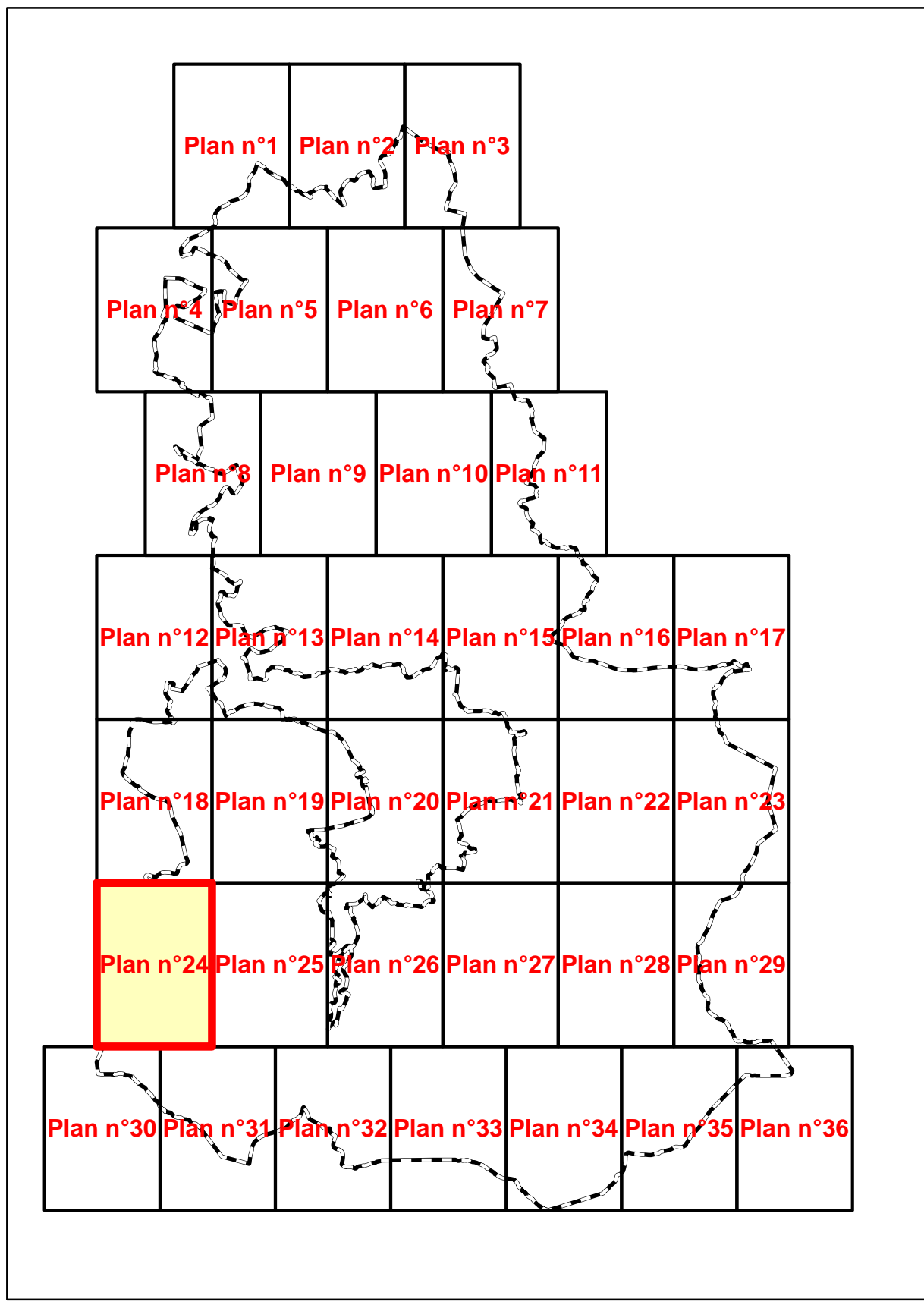
0E / 0022

0E / 0025

0E / 0000

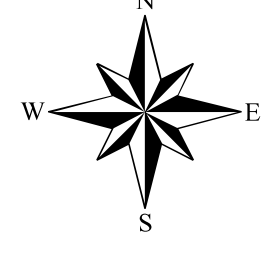
0E / 0001



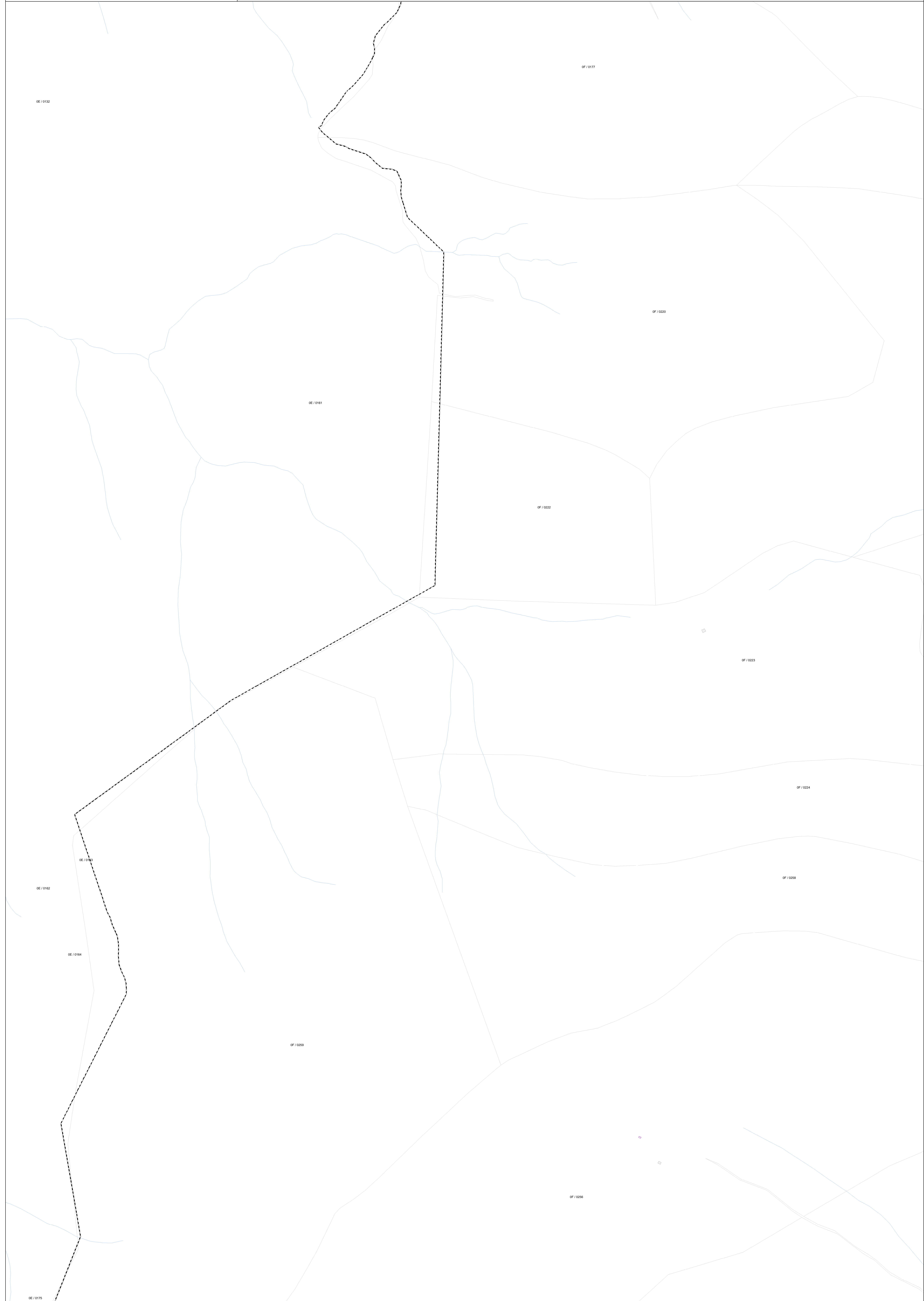


**Légende**

- Emprises libres d'accès pour l'entretien des écoulements
- Emprises nécessaires pour des aménagements pluviaux
- Zonage bassin versant sensible



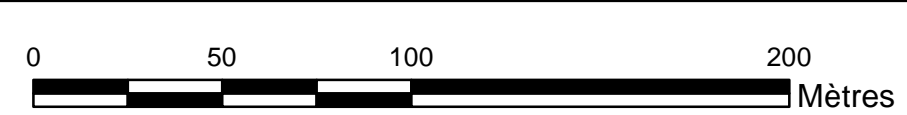
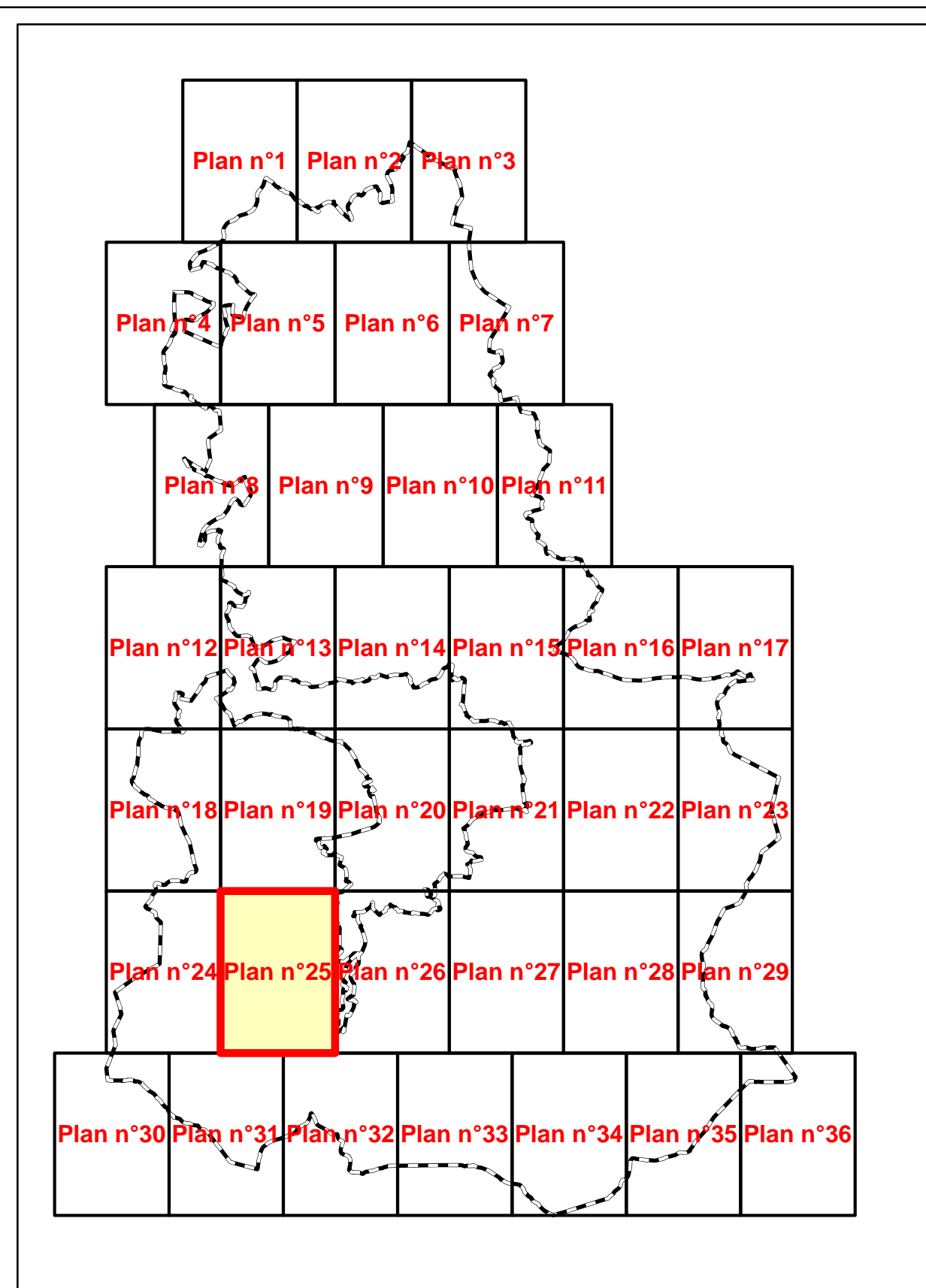
Indice	Dates	Modifications	Dessiné	Contrôlé
a	28/03/2017	Emission du plan	JCT	BBN





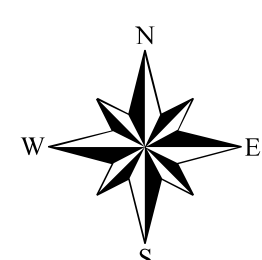


Indice	Dates	Modifications	Dessiné	Contrôlé
a	28/03/2017	Emission du plan	JCT	BBN

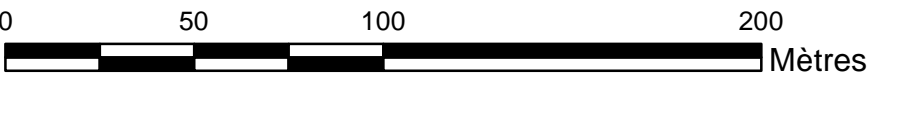
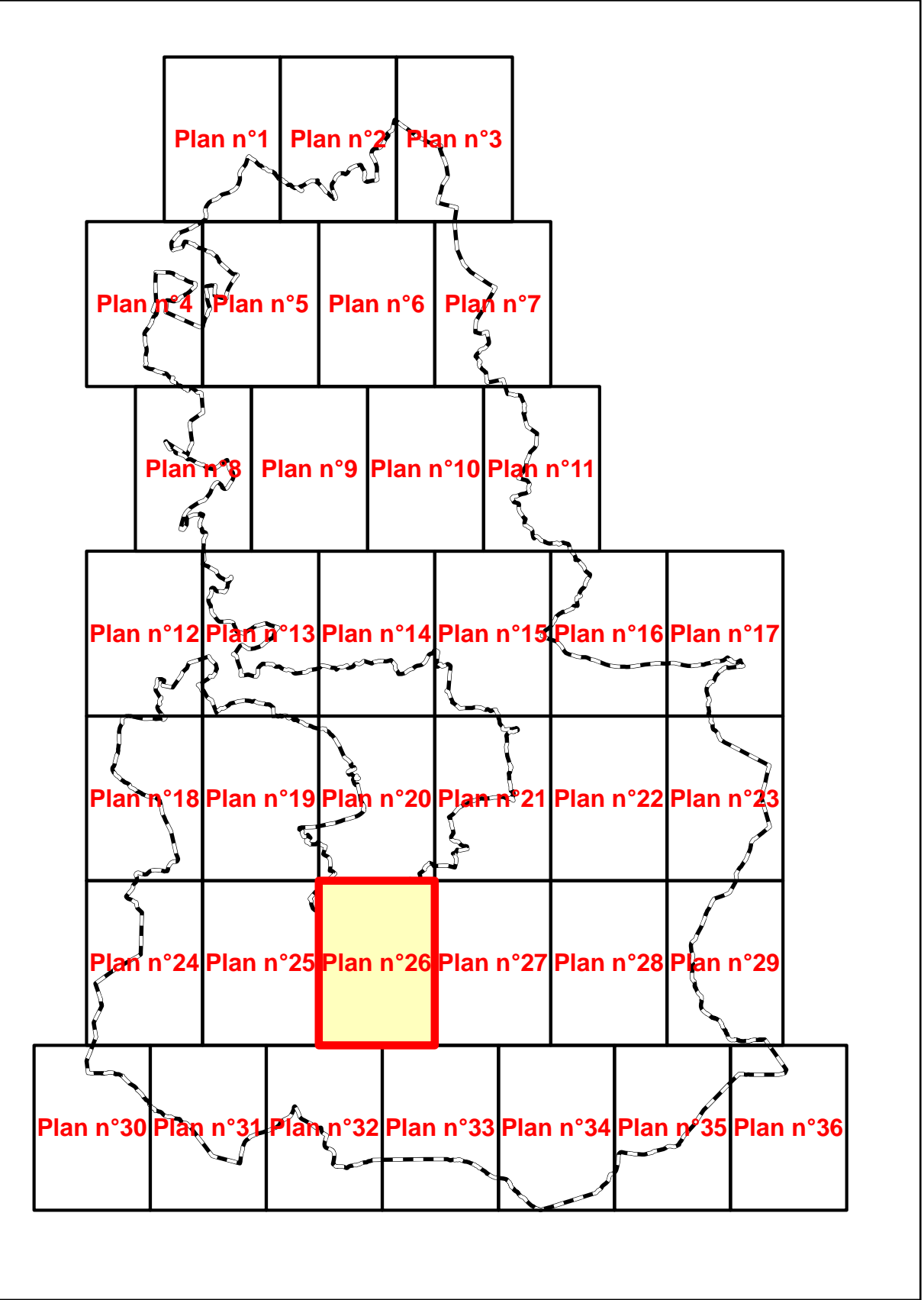


**Légende**

- Emprises libres d'accès pour l'entretien des écoulements
- Emprises nécessaires pour des aménagements pluviaux
- Zonage bassin versant sensible






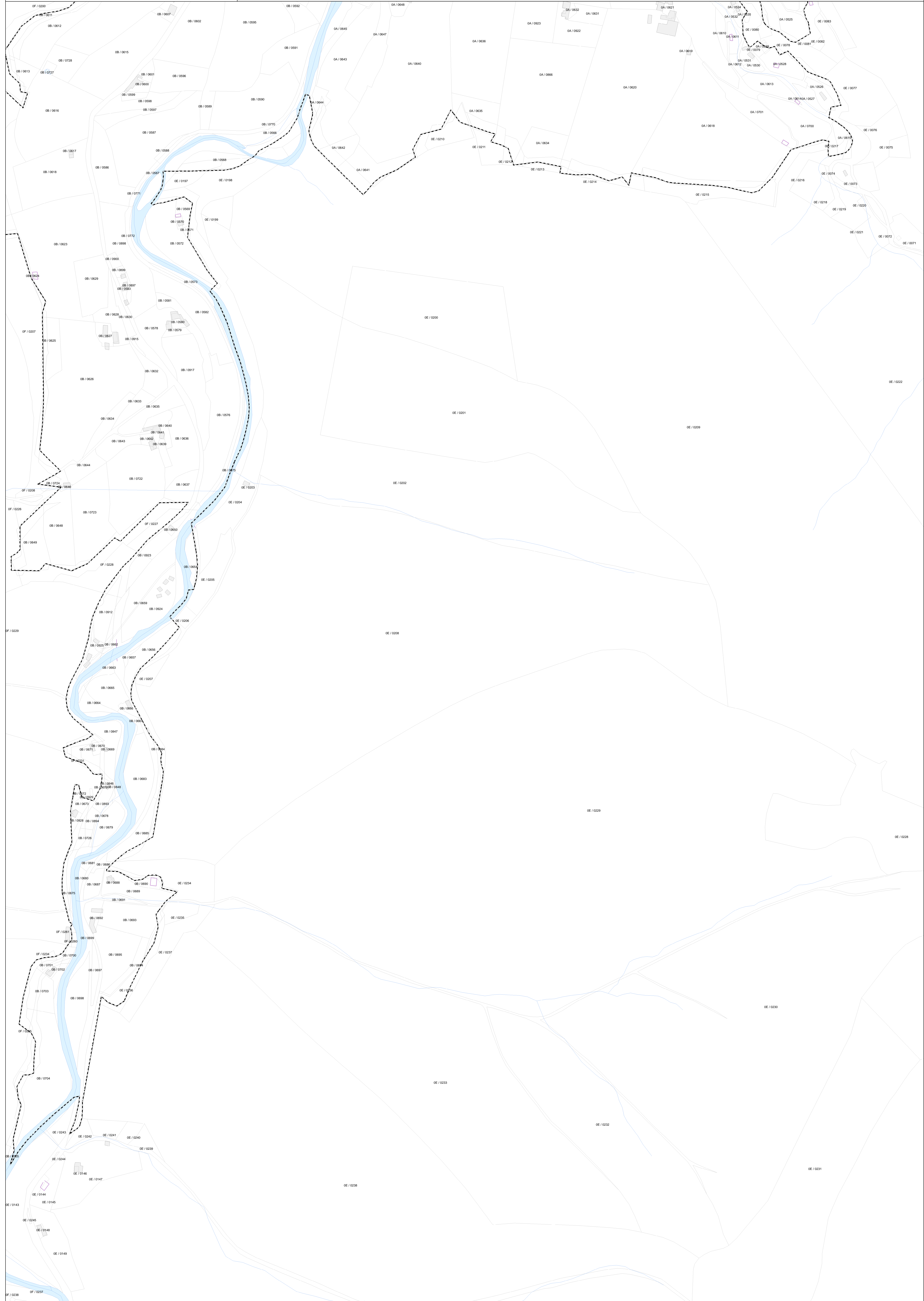


**Légende**

- Emprises libres d'accès pour l'entretien des égoulements
- Emprises nécessaires pour des aménagements pluviaux
- Zonage bassin versant sensible

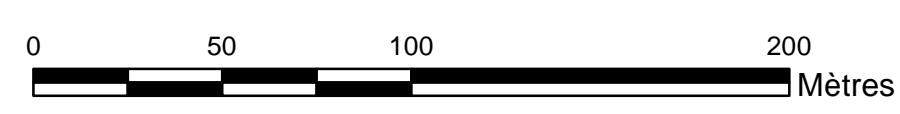
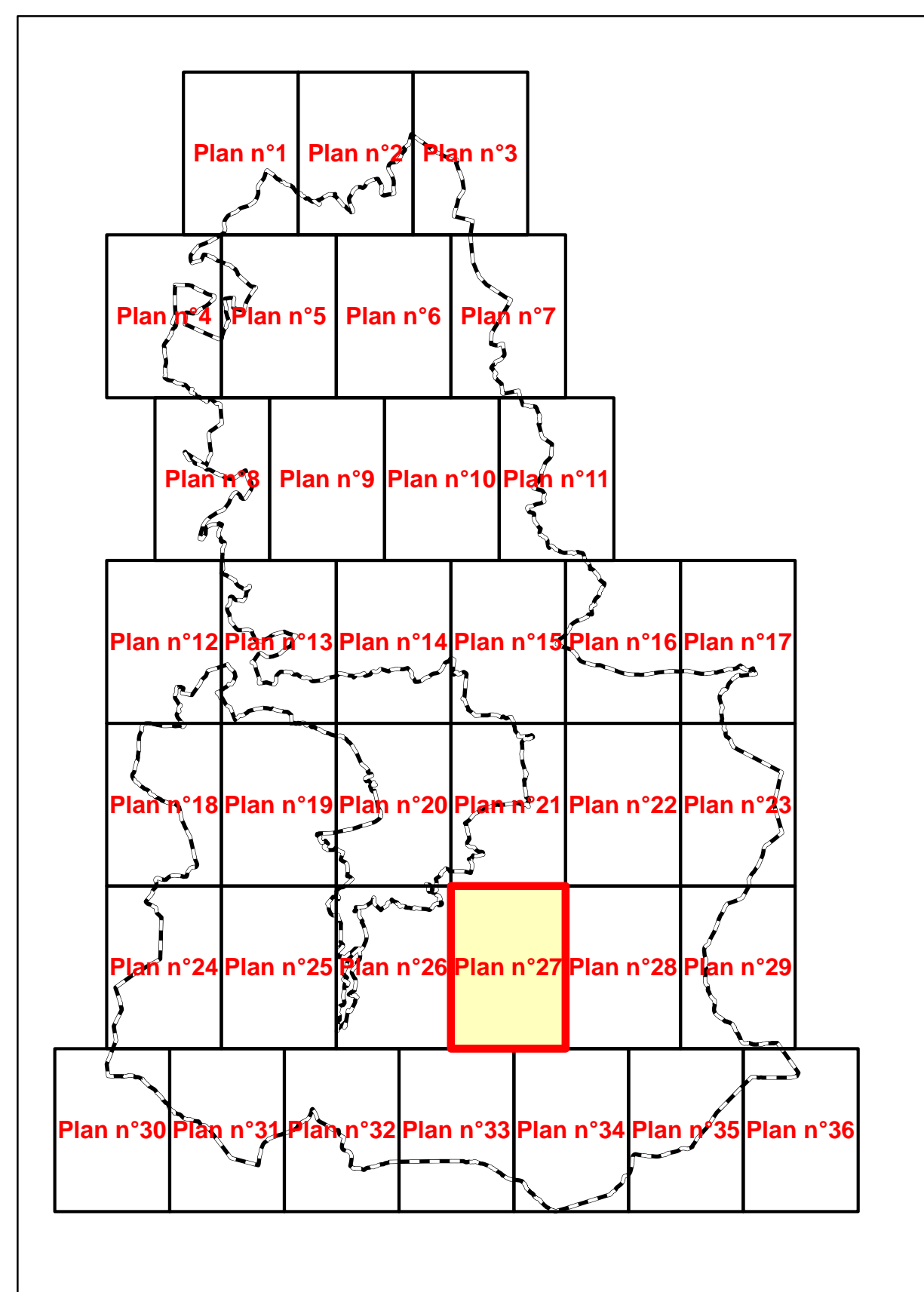


Indice	Dates	Modifications	Dessiné	Contrôlé
a	28/03/2017	Emission du plan	JCT	BBN




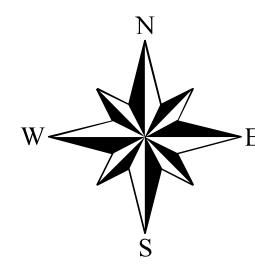


Indice	Dates	Modifications	Dessiné	Contrôlé
a	28/03/2017	Emission du plan	JCT	BBN



**Légende**

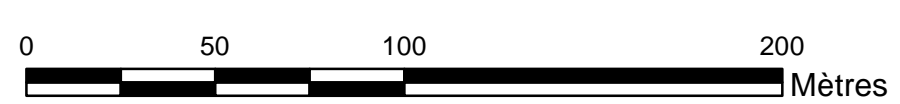
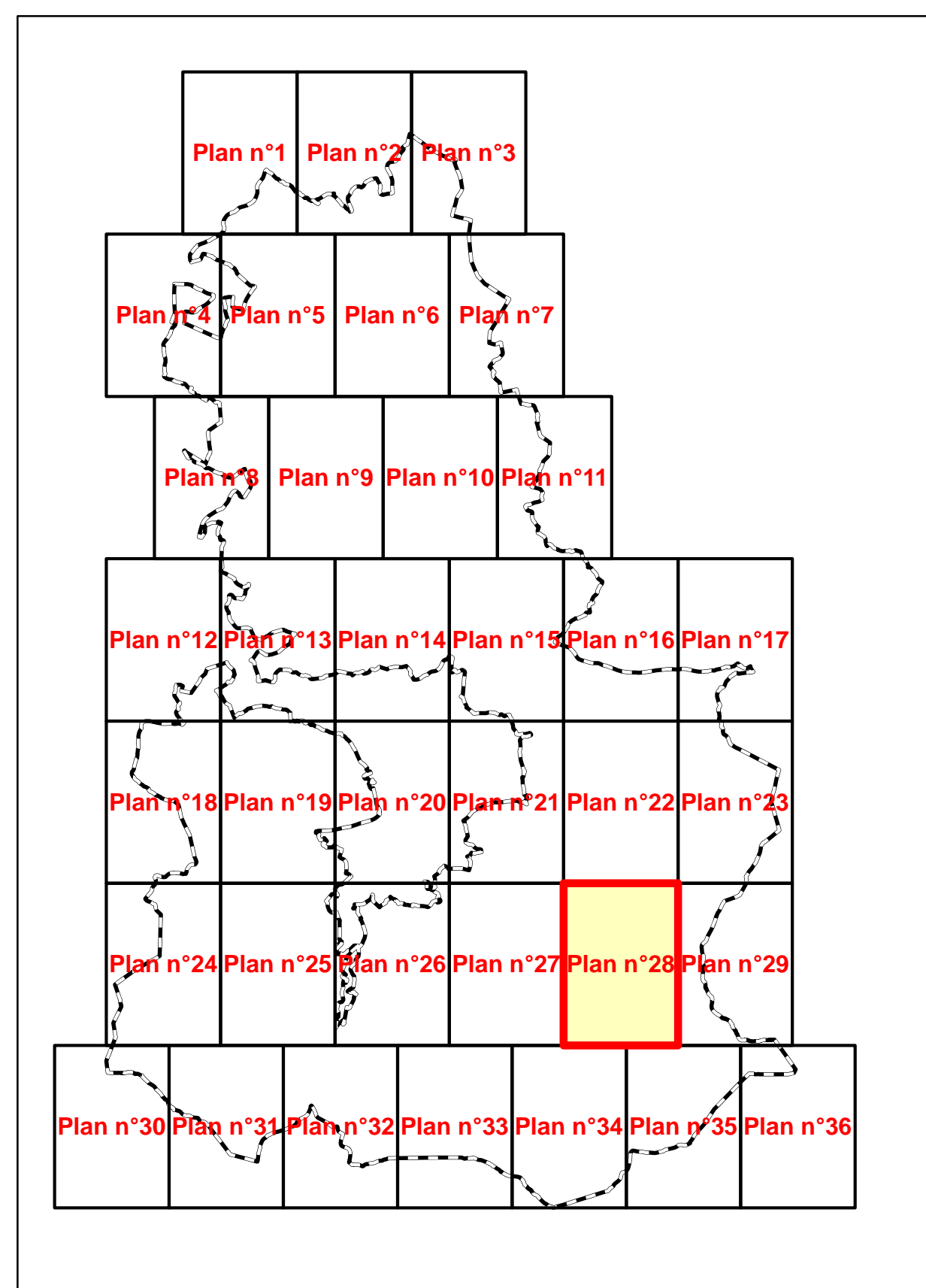
- Espaces libres d'accès pour l'entretien des écoulements
- Espaces nécessaires pour des aménagements pluviaux
- Zonage bassin versant sensible





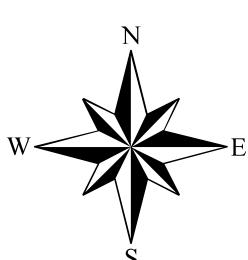


Indice	Dates	Modifications	Dessiné	Contrôlé
a	28/03/2017	Emission du plan	JCT	BBN



**Légende**

- Esprits libres d'accès pour l'entretien des écoulements
- Esprits nécessaires pour des aménagements pluviaux
- Zonage bassin versant sensible



OE / 0085

OE / 0055

OE / 0066

OE / 0064

OE / 0063

OE / 0067

OE / 0068

OE / 0116

OE / 0115

OE / 0117

OE / 0114

OE / 0113

OE / 0121

OE / 0118

OE / 0122

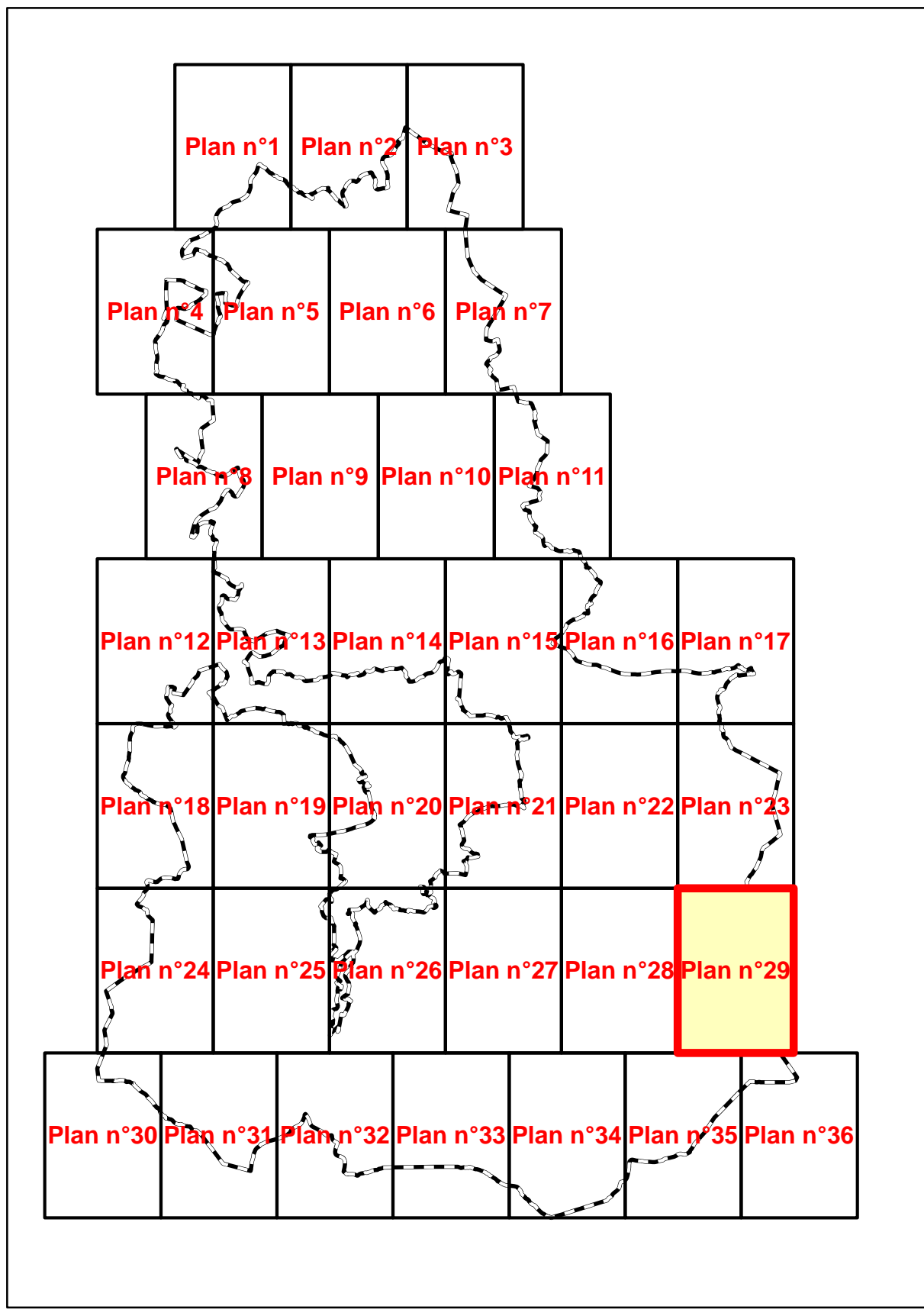
OE / 0120

OE / 0124



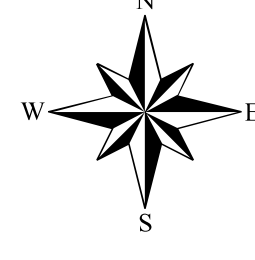


Indice	Dates	Modifications	Dessiné	Contrôlé
a	28/03/2017	Emission du plan	JCT	BBN




**Légende**

- Emprises libres d'accès pour l'entretien des écoulements
- Emprises nécessaires pour des aménagements pluviaux
- Zonage bassin versant sensible



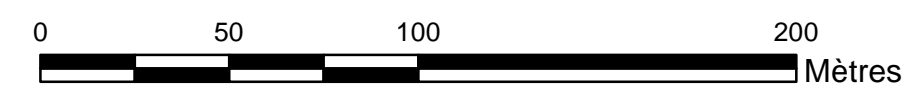
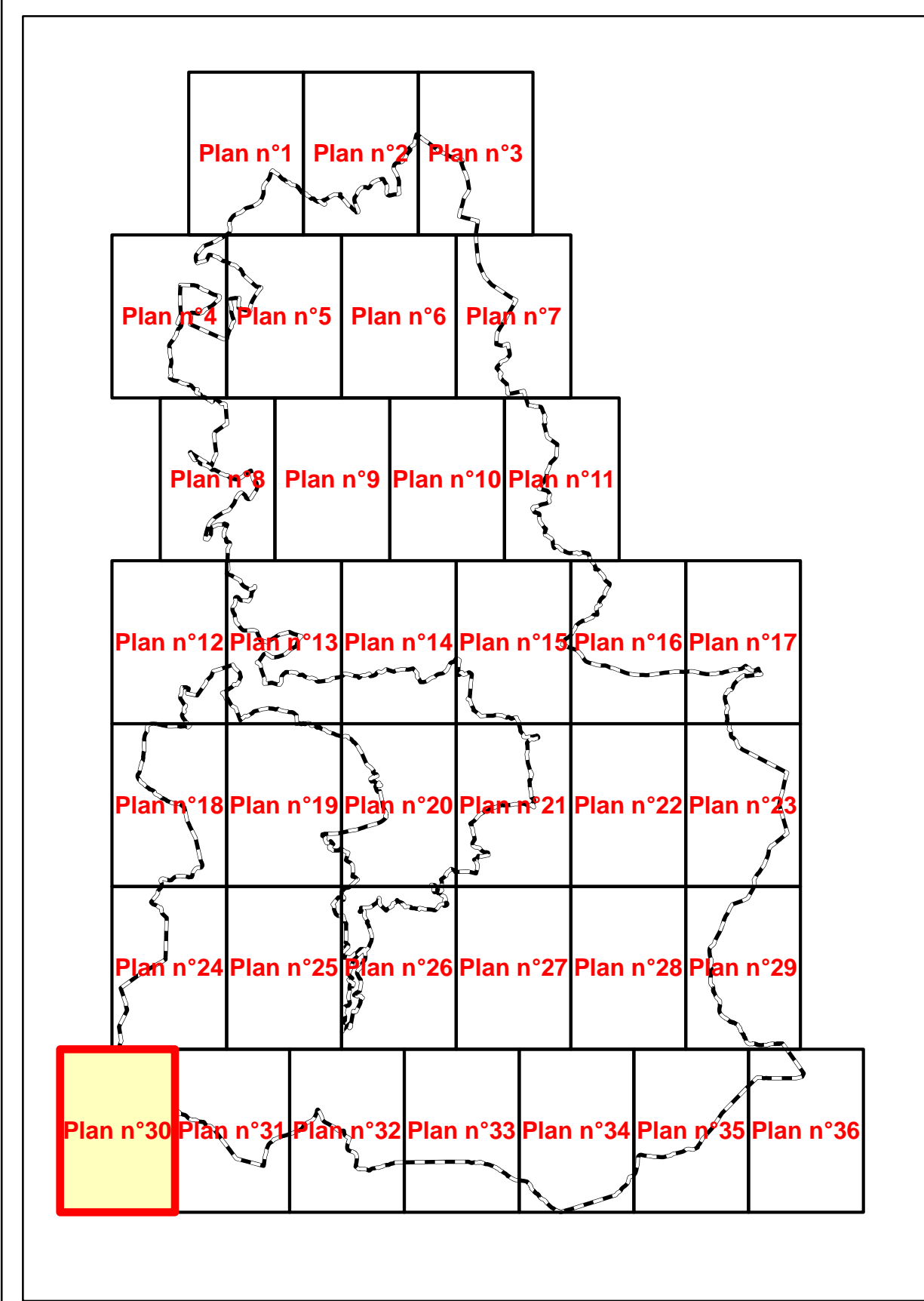
0E/0082

0E/0119



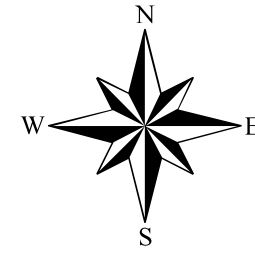


Indice	Dates	Modifications	Dessiné	Contrôlé
a	28/03/2017	Emission du plan	JCT	BBN



**Légende**

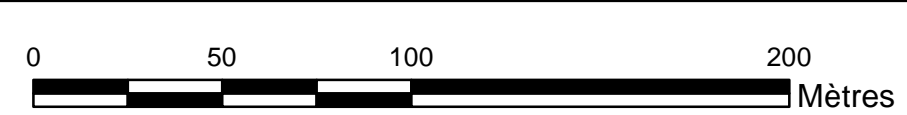
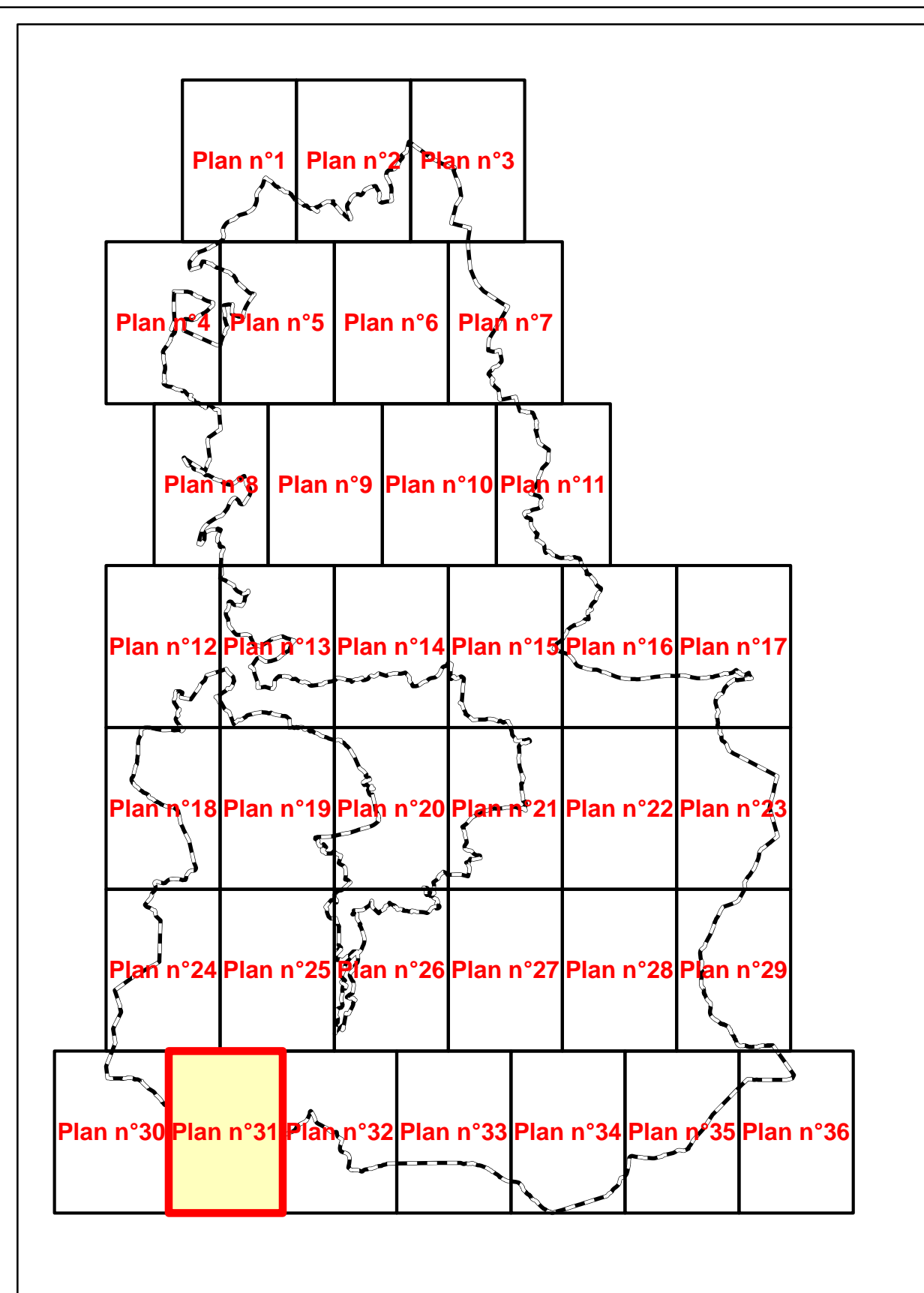
- Emprises libres d'accès pour l'entretien des égoulements
- Emprises nécessaires pour des aménagements pluviaux
- Zonage bassin versant sensible







Indice	Dates	Modifications	Dessiné	Contrôle
a	28/03/2017	Emission du plan	JCT	BBN



**Légende**

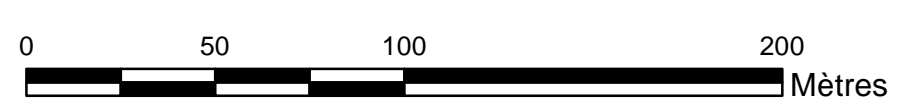
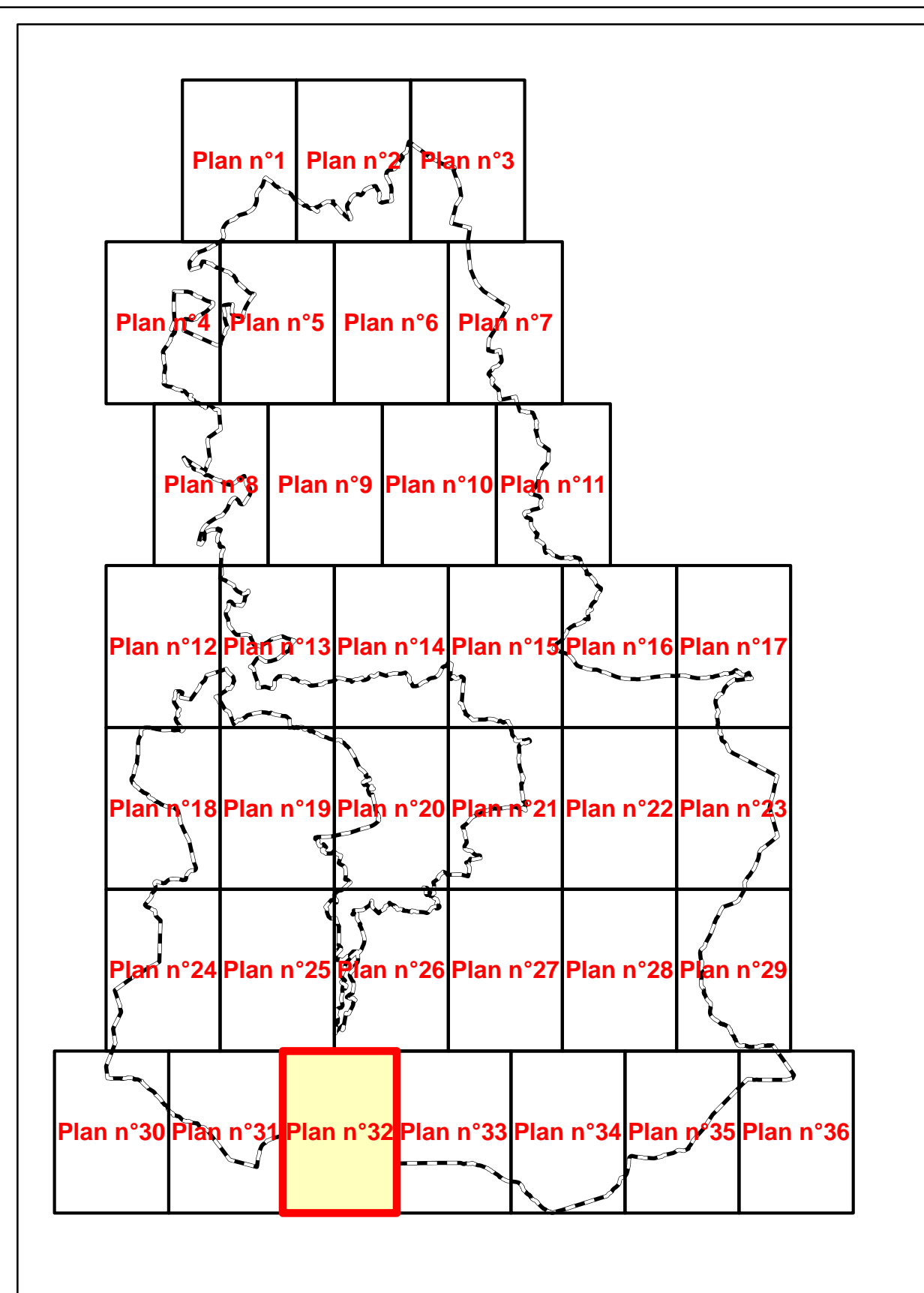
- Emprises libres d'accès pour l'entretien des écoulements
- Emprises nécessaires pour des aménagements pluviaux
- Zonage bassin versant sensible





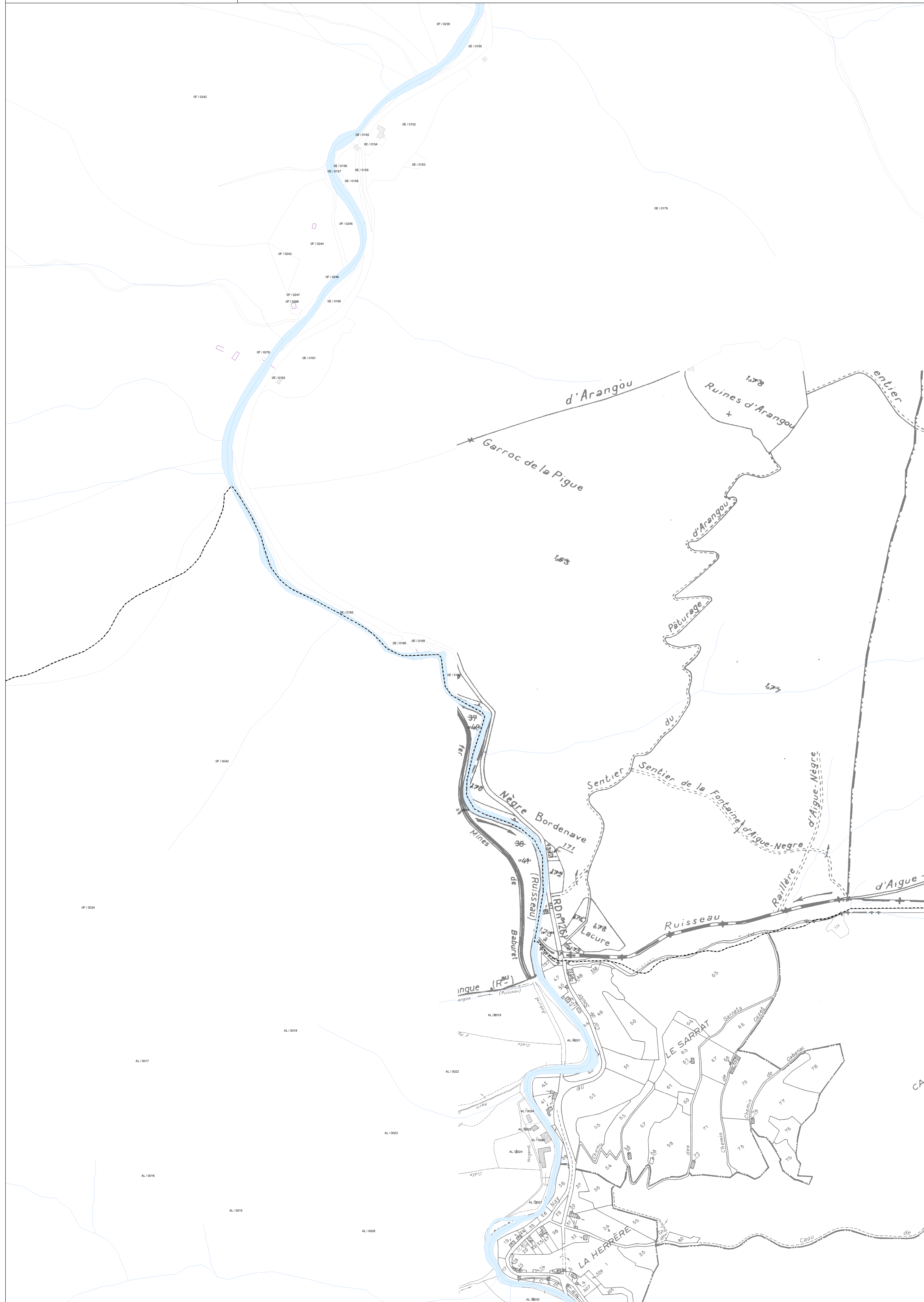
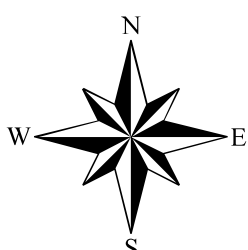


Indice	Dates	Modifications	Dessiné	Contrôlé
a	28/03/2017	Emission du plan	JCT	BBN

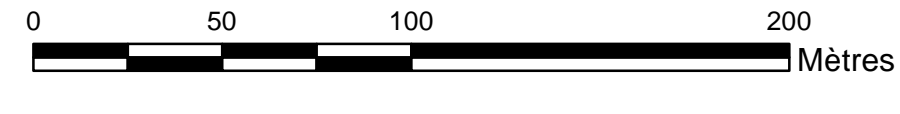
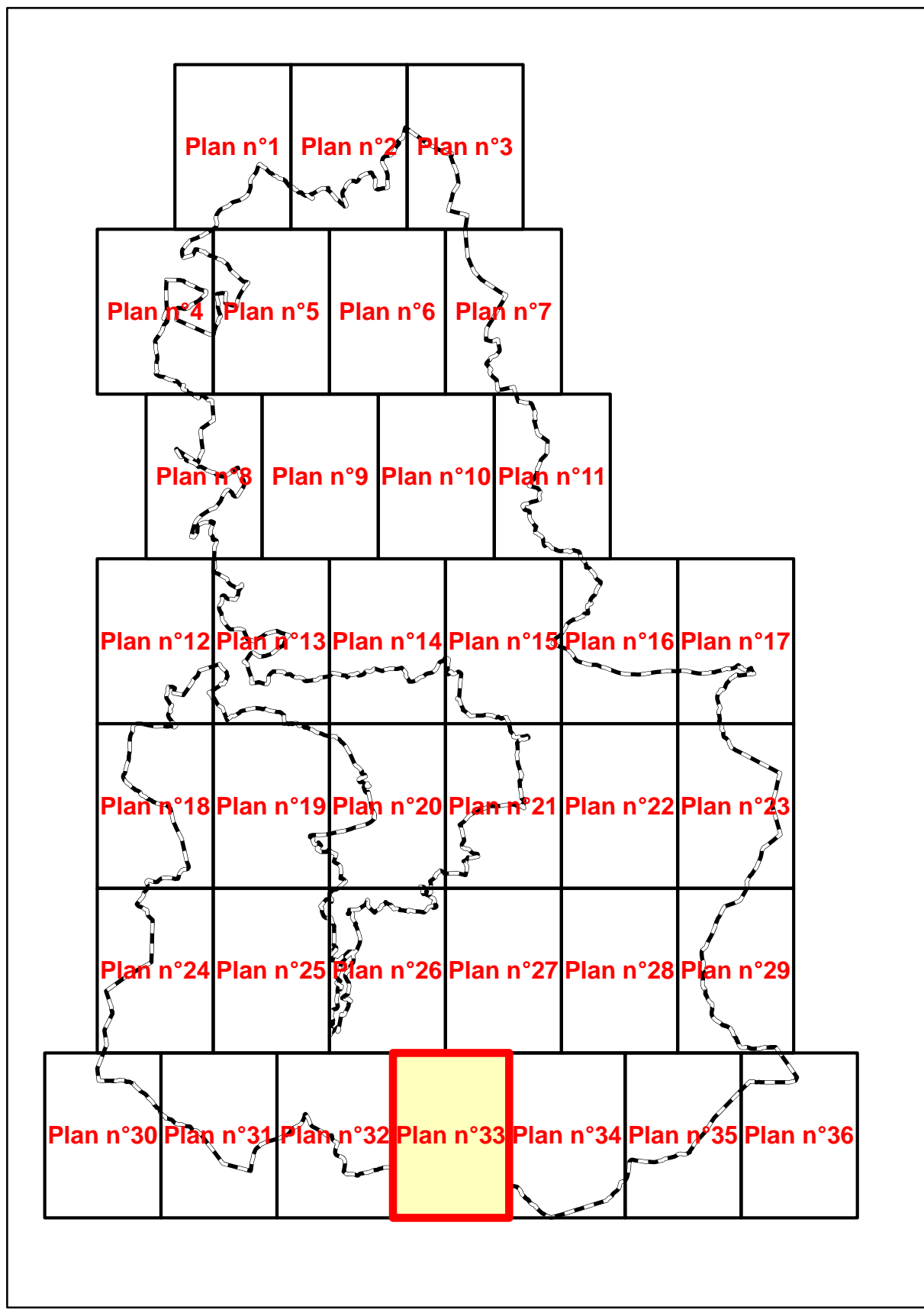


**Légende**

- Emprires libres d'accès pour l'entretien des écoulements
- Emprires nécessaires pour des aménagements pluviaux
- Zonage bassin versant sensible



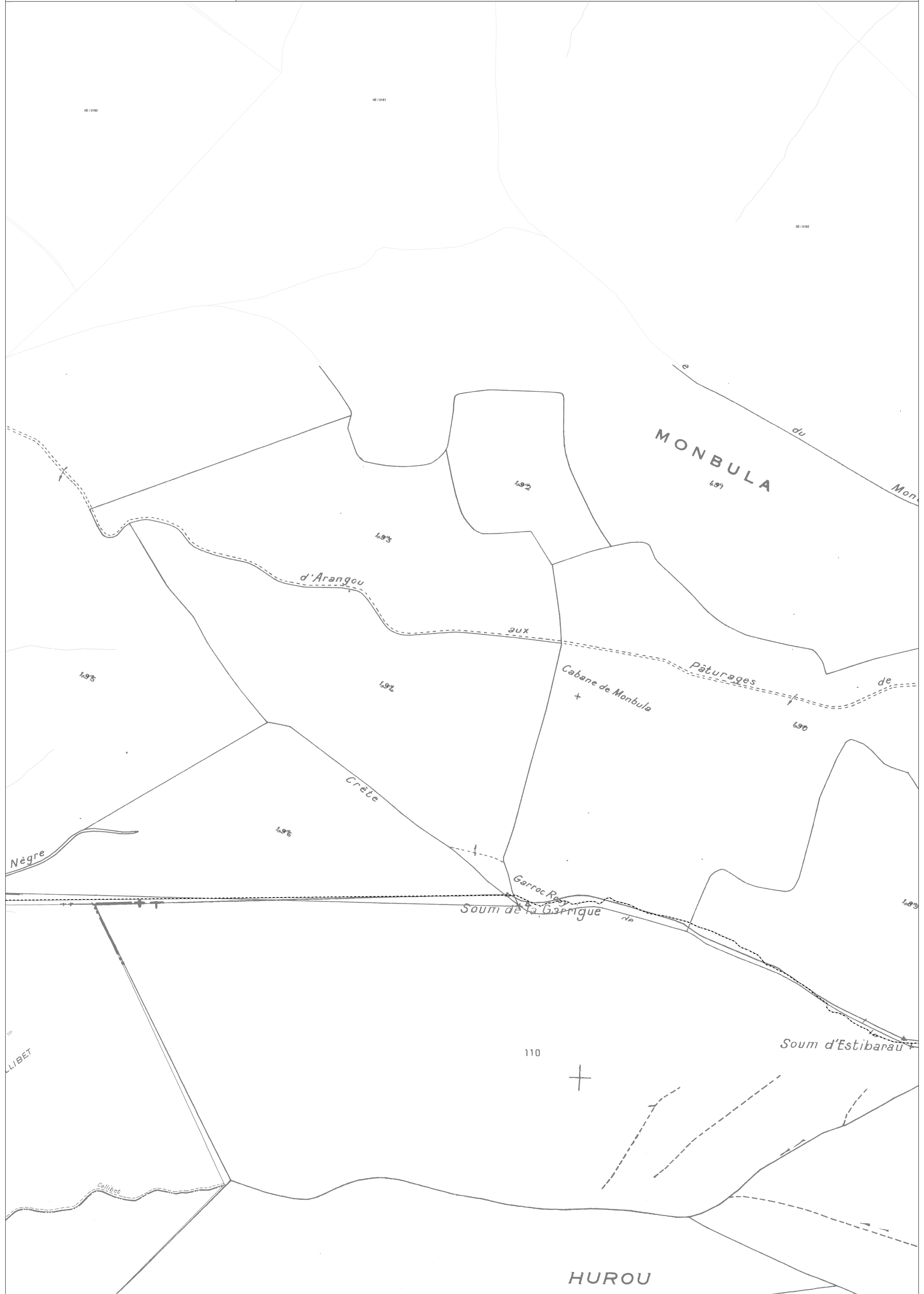




**Légende**


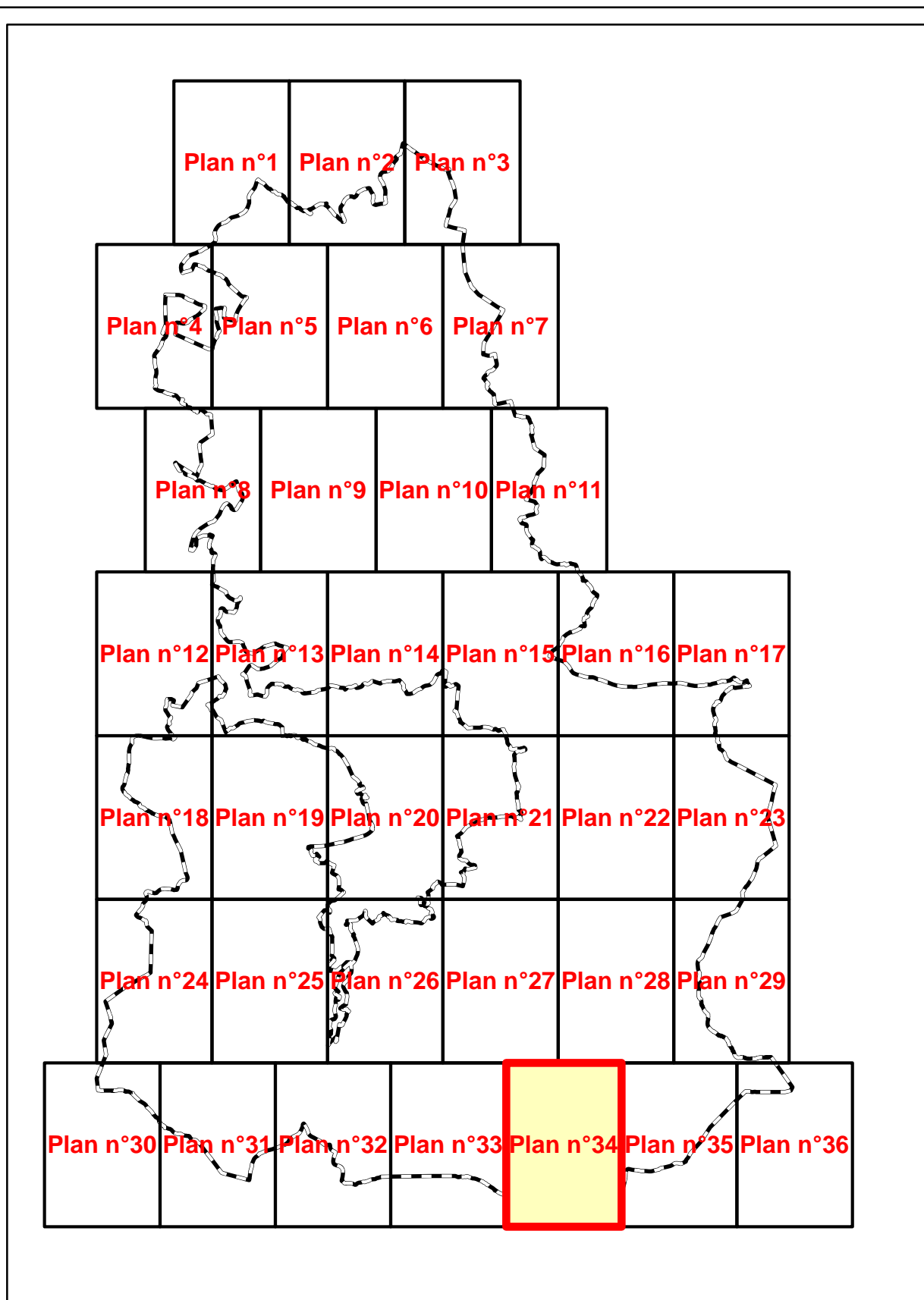
- Emprises libres d'accès pour l'entretien des écoulements
- Emprises nécessaires pour des aménagements pluviaux
- Zonage bassin versant sensible

Indice	Dates	Modifications	Dessiné	Contrôlé
a	28/03/2017	Emission du plan	JCT	BBN

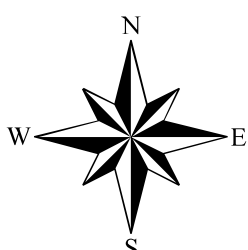




Indice	Dates	Modifications	Dessiné	Contrôle
a	28/03/2017	Emission du plan	JCT	BBN



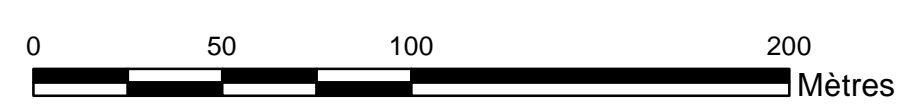
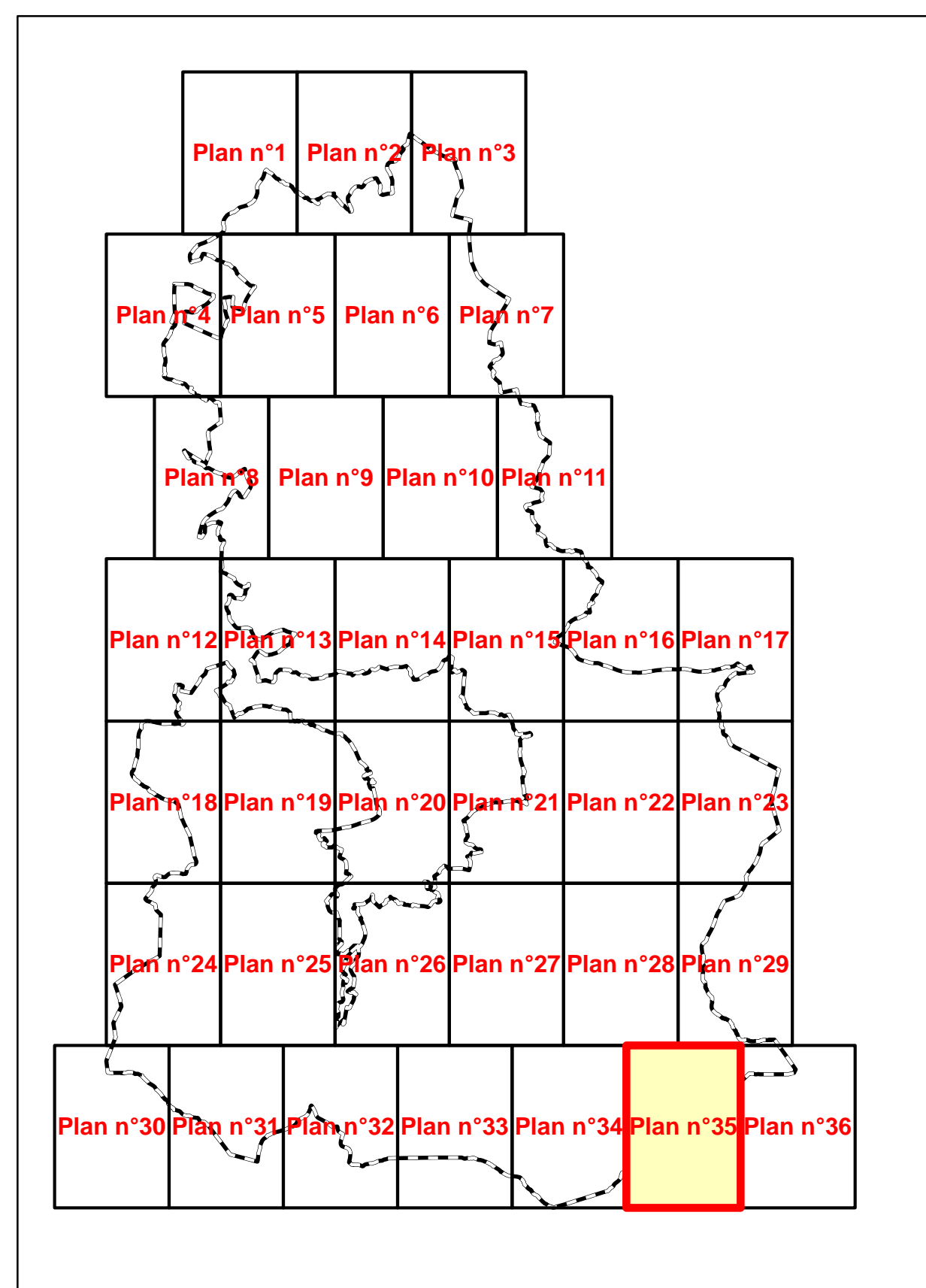
- Légende**
- Emprises libres d'accès pour l'entretien des écoulements
  - Emprises nécessaires pour des aménagements pluviaux
  - Zonage bassin versant sensible





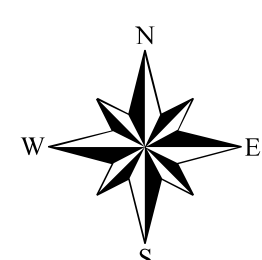


Indice	Dates	Modifications	Dessiné	Contrôlé
a	28/03/2017	Emission du plan	JCT	BBN



**Légende**

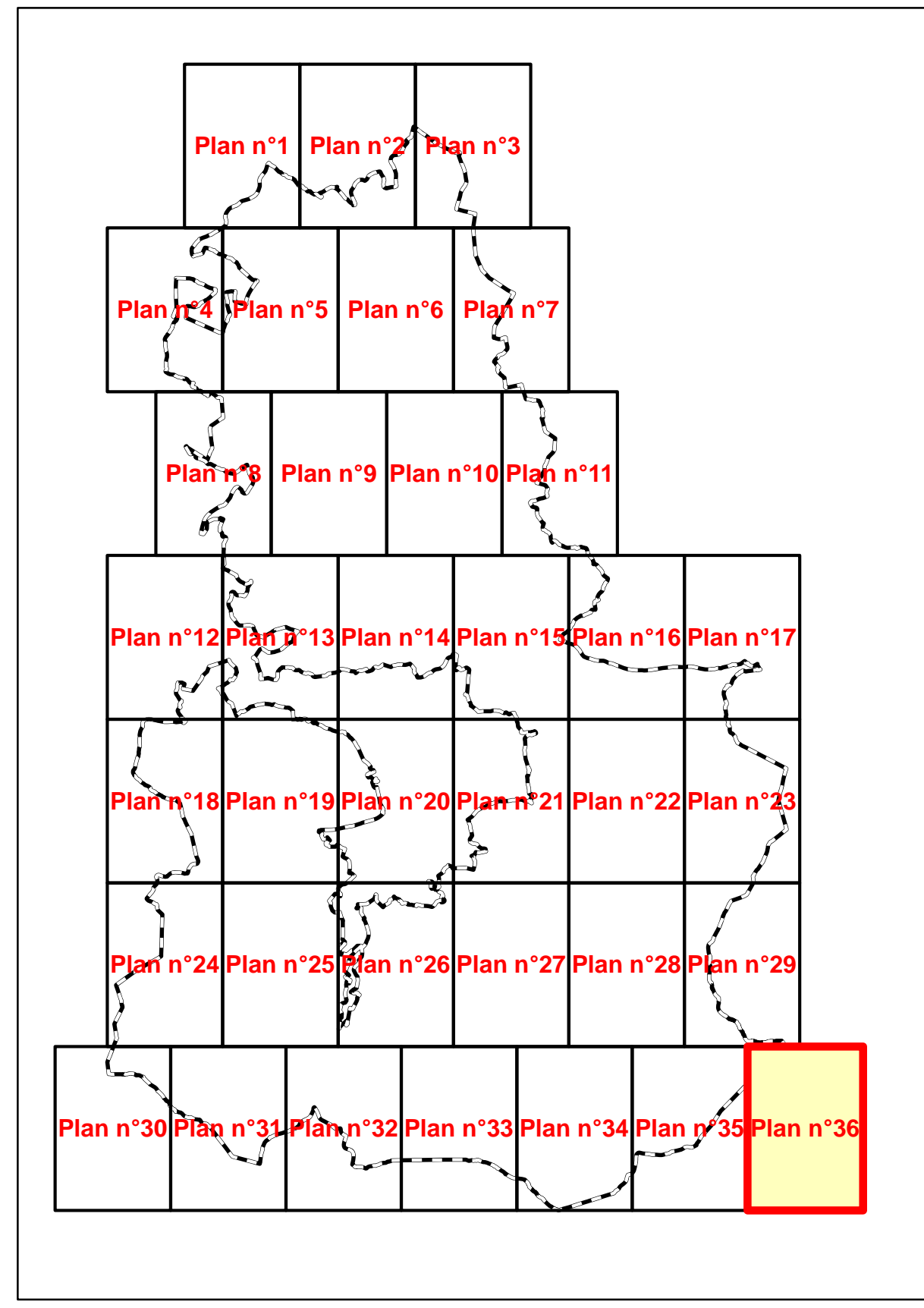
- Emprises libres d'accès pour l'entretien des égoulements
- Emprises nécessaires pour des aménagements pluviaux
- Zonage bassin versant sensible



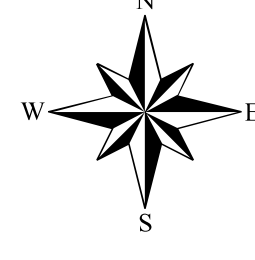




Indice	Dates	Modifications	Dessiné	Contrôlé
a	28/03/2017	Emission du plan	JCT	BBN



- Légende**
- Emprises libres d'accès pour l'entretien des égoulements
  - Emprises nécessaires pour des aménagements pluviaux
  - Zonage bassin versant sensible



0E / 0128